



# HOHE WINDE

SAC SEKTION

**Clubnachrichten 108-3-2005**





**K. KOTTMANN-KOHLER**  
GARTENBAU  
4242 LAUFEN

Dürrenbodenweg 13  
4242 Laufen

Telefon 061 761 52 21

Natel 079 443 43 44

Internet [www.gartenbau-kottmann.ch](http://www.gartenbau-kottmann.ch)

E-Mail [info@gartenbau-kottmann.ch](mailto:info@gartenbau-kottmann.ch)

### Für sämtliche Gartenarbeiten

- Beratung • Planung • Neuanlagen
- Umänderungen • Steinarbeiten
- Natursteinarbeiten • Unterhaltsarbeiten
- Dachbegrünungen • Muldentransporte



alle wege führen zu ...

## heiri ming

schreinerei  
igz, bad 109  
4233 meltingen

tel / fax 061 741 13 13

natel 079 423 52 49

e-mail: [heiri.ming@tiscali.ch](mailto:heiri.ming@tiscali.ch)

**erste bodenausstellung der region**

(geöffnet nach telefonischer anmeldung)

Ausgabe 108/3-2005

# Einladung

## Sommer-Sektionsversammlung am 24. Juni 2005

19.30 Uhr in Ettingen mit einem Vortrag von Dr. Hans Utz:

### «Ettingen und die nähere Umgebung»

(genaue Details zu dieser Versammlung:

siehe Seite 3 und Plan auf Seite 9 in diesen Clubnachrichten)

# Voranzeige

## Herbst-Sektionsversammlung am 30. September 2005

19.30 Uhr im Restaurant Frohsinn in Himmelried mit einem kleinen speziellen Vortrag aus der Welt der «Spinnen» von Herrn Dr. Ambros Hänggi

# Inhalt

Touren und Anlässe	3–10
Berichte aus dem Vorstand	11–13
Tourenberichte	15–45
<b>Tourenvorschlag 2006</b>	nach Seite 24
SAC-Jugend und Familienbergsteigen	46–49
Geburtstage	50
Mitgliederbewegung	51
Wichtige Adressen SAC, Hohe Winde	52

Titelbild: «Inwyler-Route» am Tällistock im Gadmertal. Foto: Roger Dolder

## Achtung! Fotos zu den Clubnachrichten!

Digitale Fotos, die für die Wiedergabe in den Clubnachrichten bestimmt sind, sollten stets mit hoher Auflösung zur Verfügung gestellt werden – nur so kann man eine gute Bildwiedergabe erwarten. *Redaktion: R. Lenk*

# Schmidlin Forst

GmbH

Markus Schmidlin, Förster HFF  
4243 Dittingen, Dorfstrasse 59  
061 761 4956 / 079 2163960

Forstliche Arbeiten  
Gartenholzerei  
Brennholz/Finnenkerzen

—  
Brunnenträge  
Tische und Bänke  
Weihnachtsbäume



**JEKERÖ**

**BÄCKEREI, SHOP, BISTRO**  
4208 NÜRNBERG Tel. 061 792 14 90  
Fax 061 792 14 91

**BÄCKEREI & SHOP**  
4227 BÜSSERACH Tel. 061 791 13 09  
Fax 061 791 13 50

## Bergrestaurant



im Passwanggebiet

Maya Baumann, Tel. 061 941 10 84, Mo + Di geschlossen

BODENBELÄGE

**IMHOF**

4242 LAUFEN

Wienmühlgasse 14, 46

061 751 60 48, 079 258 06 41

FAX 061 751 60 49

EMAIL info@imhof.ch



BODENBELÄGE  
INNENDEKORATION



Parquet  
Laminat  
Luxurios  
Teppich

Verlege  
Bearbeitungen  
Jalousieböden



**Junii 2005**

Datum	Tour/Anlass/Anzahl Teilnehmer/Anmeldung bis	Tourenleiter	Tourenbesprechung	Bew./h
Fr. 17. 6.	Wanderung mit Kultur: Kräutergarten Ricola Besammlung um 9:00 Uhr Amtshausparkplatz, Laufen. Sammeltransport und Wanderung zur Kräuterversuchsanlage Ricola, verbunden mit Mittagessen und Wanderung.	Peter Imhof 061 721 18 43	Weitere Infos nach Eingang der Anmeldung	T2 ◆ 2 h 2 h
Sa./So. 18./19. 6.	Kletterkurs Sustliihütte Techn. Leitung: Kari Stadler, Bergführer Kosten Fr. 150.- An.b. 4. 6.	Dieter Lüthi 061 482 15 20	Weitere Infos nach Eingang der Anmeldung	F ◆
Mi. 22. 6.	Mittwochklettern: Tannenflue. Treffpunkt Passhöhe zw. Dornach und Hochwald od. am Fuss der Felsen. Th. Kleiber 061 721 92 23	Siehe Spezialtext auf Seite 10 in diesen Clubnachrichten		◆
Fr. 24. 6. 19.30 Uhr	<b>Sommer-Sektionsversammlung Ettingen:</b> Versammlungsort: Blockhütte: 607 785/257 700 bei Punkt 477. Parkplatz an der Hofstettenstrasse 608 080/258 345 (Punkt 377). Distanz Parkplatz/ Versammlungsort 700 Meter, Marschzeit 15 Minuten. Vortrag von Dr. Hans Utz: «Ettingen und die nähere Umgebung». Anschl. Sektionsversammlung. Das Ettinger OK bietet an: Steak/Wurst vom Grill, allerlei Getränke, Kaffee/Kuchen und gemütl. Beisammensein je nach Witterung in od. vor der Hütte.			
Sa. 25. 6.	Trainingstour Sigriswiler Rothorn (2034) LK 1208 Beatenberg Az.Tn. 8; An.b. 22. 6.	Armin Schnyder 061 311 77 40	23. 6. 20:00 Uhr im Rest. Rössli, Laufen	◆
So. 26. 6.	Anmeldeschluss für den „Zentralen Fortbildungs- und Rettungskurs“ in Moutier vom 1./2. Okt. (siehe dort) ist 30. Juni. Auskunft erteilt Roger Dolder, Tel. 079 667 83 62 / 061 761 17 02; Az.Tn. beschränkt; (JO + SAC)	Renée Studer, Rue des Lilas, 2800 Delémont 032 422 68 17	Die Angemeldeten erhalten Unterlagen. Bei Bedarf wird eine Deutschschweizer-Gruppe geführt.	◆
Mi. 29. 6.	Mittwochklettern: Dalle de Rebeuvevier (Dalle de la Verrerie) Treffpunkt 18:00 Amtshausparkplatz Laufen oder am Fuss der Felsen um 18:30. Th. Kleiber 061 721 92 23	Siehe Spezialtext auf Seite 10 in diesen Clubnachrichten		IV – V+

**Juli 2005**

Datum	Tour/Anlass/Anzahl Teilnehmer/Anmeldung bis	Tourenleiter	Tourenbesprechung	Bew./h
Sa./So. 2./3. 7.	Hochtour Vrenelisgärtli (Glärnisch) (2904) Plätz (853) – Chäseren (1219) – Glärnischhütte (1990) – Schwandergrat – Vrenelisgärtli LK 1153 Klöntal Az.Tn. 8; An.b. 23. 6.	Yves Matter 061 781 22 38	Tourenbesprechung nach spezieller Mitteilung an die Angemeldeten	WS ◆ a 3 ½ h 4 – 5 h
So./Mo. 3./4. 7.	Nadelhorn 84327) (ev. Lenzspitze ENE-Grat – Nadelhorn) ab Mischabelhütte über den NE-Grat; (JO + SAC) LK 1328 Randa Az.Tn.6 An.b.28. 6.	Marcel Mischler 061 741 11 38 Ivan Saner 061 781 35 03	Tourenbesprechung nach spezieller Mitteilung an die Angemeldeten	WS / II 3 – 4 h 4 + 2 h (ZS / IV+)
Mo. – Mi. 4. – 6. 7.	Hochtouren Scheuchzerhorn (3456) / Studerhorn (3638); Grimsel Hospiz (1980) – Lauteraarhütte (2393) – Scheuchzerjoch (3070) – Scheuchzerhorn (3456) – Oberaarjochhütte (3256) – Oberes Studerjoch - Studerhorn. Zurück: E-Grat – Oberaarjochhütte. Abstieg z. Bergh. Oberaar (2338). Mit Taxi Grimselpass. LK 1230 Guttannen 1249 Finsteraarhorn, 1250 Ulrichen Az.Tn. 8; An.b. 29. 6.	Erwin Lack 061 971 49 88 079 769 89 79	30. 6. 20:00 Uhr im Rest. Rössli, Laufen	WS ◆ 4 h 4 ½ + 2 h 5 + 3 h



Datum	Tour/Anlass/Anzahl Teilnehmer/Anmeldung bis	Tourenleiter	Tourenbesprechung	Bew./h	
Mo. – Fr. 4. – 8. 7.	Tourenwoche: St. Luc – Zermatt St. Luc – Meidpass – Gruben – Augstbordpass – Jungu – Gasenried – Europahütte – Zermatt (Europaweg). LK 1307 Vissoie, 1308 St. Niklaus, 1328 Randa, 1348 Zermatt Az.Tn. 16. Diese Tour ist reserviert für die überzähligen Interessenten/innen der Tour 2004 „Vom Jura zum Matterhorn“.	Marcel Metzger 061 761 64 88	Tourenbesprechung nach spezieller Mitteilung an die Angemeldeten	T3 a	◆
Mi. 6. 7.	Mittwochklettern: Raimeux arête spéciale. Treffpunkt 18:00 Amtshausparkplatz Laufen oder 18:30 Uhr SAC-Hütte eingangs Moutier. Anmeldung telefonisch.	Siehe Spezialtext auf Seite 10 in diesen Clubnachrichten		V+	
Do. 7. 7.	Seniorenwanderung: Markgräfer Wiwägli; An. b. 20. 5.	Kurt Emminger 061 751 19 56	–	16 km 4 ½ h	
Fr. – So. 8. – 10. 7.	Mont Durand (3713) (Arbenhorn) 1. Tag: Zinal (1675) – Cabane du Mountet (2886) ; 2. Tag: Col Durand (3455) – Mont Durand ; 3. Tag: Cab du Mountet – Zinal LK 1327 Evolène, 1347 Matterhorn Az.Tn. 16; An.b.19. 6.	Alois Amstalden 079 687 28 27	7. 7. 20:00 Uhr im Rest. Rössli, Laufen	WS 5 h 4 + 2 ½ h 3 ½ h	◆
Sa./So. 9./10. 7.	3-Generationen Bergtour Mönch (4099) Vom Jungfrauoch (3454) zur Mönchs-jochhütte (3657). Von dort über den Südarm des E-Grates auf den Gipfel. Abstieg auf gleicher Route. LK 1249 Finsteraarhorn Az.Tn. 12; An.b. 25. 6.	Roger Dolder 079 667 83 62	7. 7. 20:00 Uhr im Rest. Rössli, Laufen	ZS– 1 h 3 ½ + 2 ½ h	
Fr. – So. 15. – 17. 7.	Engadin 2005 1. Tag: Madulain – La Punt - Spinass (1815). 2. Tag: Spinass – Piz Padella (2847) oder Piz Ot (3246) – Val Saluver – Celerina (1730). 3. Tag: Spinass – Fuorcla Crap Alv (2466) – Preda (1789). 2 Übernachtungen im Berggasthaus Suvretta in Spinass. LK Oberengadin-Bergell-Puschlav; Az.Tn. 12; An.b. 1. 7.	Reiner Lenk 061 751 21 46 079 659 07 47	Tourenbesprechung nach spezieller Mitteilung an die Angemeldeten	T1 – T4 4 h 4 + 3 h 3 + 2 h	◆
Sa./So. 23./24. 7.	Hochtour Rimpfischhorn (4199) Zermatt (1609) – Blauherd (2571) – Fluealp (2618) – Pfulwe (3314) – Rimpfischsattel (4009) – Rimpfischhorn. LK 1348 Zermatt, 2515 Zermatt-Gornergrat. Az.Tn. 4; An.b. 14. 7.	Yves Matter 061 781 22 38 079 655 36 67	Tourenbesprechung nach spezieller Mitteilung an die Angemeldeten	WS sa 1 h 6 + 5 + 1 h	
Mo. – Sa. 24. – 30. 7.	Anspruchsvolle Hochtourenwoche Gebiet: Bergell–Disgrazia Az.Tn. 8; An. b. 30. Mai	Gabriel Lack 061 981 20 83	Tourenbesprechung nach spezieller Mitteilung an die Angemeldeten	F	

<b>August 2005</b>				
<i>Datum</i>	<i>Tour/Anlass/Anzahl Teilnehmer/Anmeldung bis</i>	<i>Tourenleiter</i>	<i>Tourenbesprechung</i>	<i>Bew./h</i>
Do. 4. 8.	Seniorenwanderung Chilchzimmersattel-Hölstein	Marlies Brechbühl 061 951 14 67		
Do. - Sa. 4. - 6. 8.	Hochtour Grand Cornier (3961) NW-Grat von der Cabane de Moiry (2825) aus. Gleiche Route zurück. LK 1327 Evolène Az.Tn. 6; An.b. 1. 8.	Erwin Lack 061 971 49 88		ZS, III 2 ½ h 5 + 4 h 2h
Fr./Sa. 5./6. 8.	Wanderung Chaiserstock (Guter Fels mit Stahlseilen gesichert, geeignet für Anfänger mit Trittsicherheit.). 1. Tag: Muotathal (624) – Hellberg – Höchi – Lidernenhütte SAC (1727) 2. Tag: Schmal Stöckli – Chaisertor – Gipfelkreuz Chaiserstock (2515). Zurück zur Lidernenhütte. Abstieg: Spilauersee – Schön Chulm (2035)- Eggberge (1500). Mit Luftseilbahn nach Flüelen. LK 1172 Muotatal, 246 Klausenpass Az.Tn. 12; An.b. 2. 8.	Robert Brodmann 061 721 26 50	Tourenbesprechung: Mittwoch, 3. Aug. 20:00 Uhr im Rest. Rössli, Laufen	T4 ◆ a 4h 2 ½ + 1 ½ + 3 h
So. 14. 8.	Klettern an der Scharfenfluh, Gempen Eienen Schönen Tag in verschiedenen Routen am Fels geniessen. Treffpunkt 10:30 Uhr Rest. Gempenturm. Es können auch Mitfahrgeleg. organ. werden. (JO + SAC)	Jonas Wirth 076 419 99 88	Keine Tourenbesprechung. Weitere Infos telefonisch!	3 – 6
Fr. - So. 19. - 21. 8.	Geologische Hochtour im Tödigebiet: Tierfed (803) – Hinter Sand – Fridolinshütte (2111) – Ochsenstock (2260) – Planurahütte (2947) – Chammlijoch (3031) – Iswändli – Klausenpass (1948) Lk 1193 Tödi, 246 Klausenpass Az.Tn. 8; An.b. 12. 8. Hammer, Meissel, Lupe, Feldst. mitbr., wenn vorhd.	Valérie Frede 061 421 57 66	Tourenbesprechung nach spezieller Mitteilung an die Angemeldeten	WS ◆ 4 h 3 h 4 h
So. – Sa. 21. – 27. 8.	Leichte Hochtourenwoche „Rund um das Mutthorn“. Von Kandersteg (1176) – Hohtürli (2778) - Gspaltenhornhütte (2455) – Sefinenfurgge (2612) – Gimmelwald – Stechelberg (910) – Schmadrühütte (2262) - Obersteinberg (1778) – Mutthornhütte (2900)– Lauterbrunnen Wetterhorn (3234) – Petersgrat (3205) – Mutthorn (3026) – Gasterntal – Kandersteg. LK 1247, 1248, 1267, 1268 Az.Tn. 12. <i>Tour ausgebucht!</i>	Reiner Lenk 061 751 21 46 079 659 07 47	Tourenbesprechung: 11. Aug. nach spezieller Mitteilung an die Angemeldeten	F ◆ WS / T1 – T6 3 – 7 h täglich
Do. – Sa. 25. – 27. 8.	Monte Zucchero (2736) 1. Tag: Mit ÖV nach Brione TI (756). Aufstieg durch das Val d'Osura zur Capanna Osola (1418). 2. Tag: Von der Hütte über die Bocchetta di Mügaia (2518) auf den Monte Zucchero und zurück zur Cap. Osola. 3. Tag: Abstieg von der Hütte nach Brione. LK 1272 Campo Tencia, 1292 Maggia Az.Tn. 10; An.b. 13. 8.	Michel Chavanne 061 741 10 89	18. 8. 20:00 Uhr im Rest. Rössli, Laufen	T3 ◆ 4 h 4 + 2 ½ h 2 ½ h

# Die Autoversicherung der Zürich – Leistungen die überzeugen.

Fordern Sie noch heute eine Offerte an.

## Generalagentur Laufen

Ch. Hänggi, Agenturleiter  
Bahnhofstrasse 4, Birs Center, 4242 Laufen

Ihre Kundenberater:

Gilbert Bachmann, Rainer Christ, Gabriel Küng,  
Salvatore Latino, Klemenz Malzach, Georg Meier,  
Gabriel Saladin, Max Saner, Fredy Schneider, Kurt Studer

Telefon 061 765 85 85, Fax 061 765 85 86



[www.zurich.ch](http://www.zurich.ch)

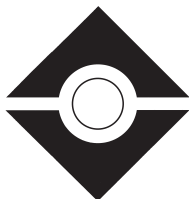
*Neubauten*

*Umbauten*

*Renovationen*

*Reparaturarbeiten an Heizung und Sanitär*

*Boilerentkalkungen*



**Markus Rieder AG**

**Heizungen**

**Sanitäre Anlagen**

**Rohrleitungsbau**

*Unterdorf 5, CH-4246 Wahlen*

*Telefon 061 761 64 14*

*Fax 061 761 64 40*



Datum	Tour/Anlass/Anzahl Teilnehmer/Anmeldung bis	Tourenleiter	Tourenbesprechung	Bew./h
So. 28. 8.	Klettertour Bockmattli Namenlose Kante. Kletterführer Plaisir Ost. LK 1133 Linthebene, 1153 Klöntal Az.Tn. 6 ; An.b. 21. 8.	Andreas Saner 076 367 60 38	Tourenbesprechung nach spezieller Mitteilung an die Angemeldeten	5- (4+ obl.) 1h + 3h + 1h
<b>September 2005</b>				
Datum	Tour/Anlass/Anzahl Teilnehmer/Anmeldung bis	Tourenleiter	Tourenbesprechung	Bew./h
Do. 1. 9.	Seniorenwanderung	Martin Kohler 061 781 19 52		
So./Mo. 4./5. 9.	Klettertour Salbit (2981) S-Grat Eine der schönsten Gratklettereien im ganzen Alpenraum. Salbithütte (2105) – S-Grat – Gipfel. Abstieg über Salbitgletscher und N-Flanke LK 1211 Meiental Az.Tn. 6; An.b. 31. 8.	Thomas Kleiber 061 721 92 23	Tourenbesprechung nach spezieller Mitteilung an die Angemeldeten	5- 1pa 2 ½ h 6h + 4 h
Sa./So. 10./11. 9.	Bergwanderung Drunengalm (2408) Die Niesenkette bietet eine weitere schöne Tour an. In 3 ½ h von der Gsässweid über Unter- und und Ober-Drunen auf den Gipfel. Höhendifferenz 1000m aufwärts/abwärts. Az.Tn.15; An.b. 31. Aug.	Peter Imhof 061 721 18 43	Do. 8. 9. 20:00 Uhr im Rest. Rössli, Laufen	T2/T3 ◆ 3 – 3 ½ h 3 ½ + 2 ½ h
So. 11. 9.	Klettern an der Falkenfluh Einen Schönen Tag in verschiedenen Routen am Fels geniessen. Treffpunkt 10:30 Uhr bei der Quelle (Holztreppe). Es können auch Mitfahrgelegenheiten organisiert werden. (JO + SAC)	Jonas Wirth 076 419 99 88	Keine Tourenbesprechung. Weitere Infos telefonisch!	3 - 6
Sa. 17. 9.	Sidelhorn (2764) Mit PW auf den Grimselpass (2165). Von dort via die Huseghütte über den NNE-Grat auf gut begehbarem Pfad auf den Gipfel. LK 1250 Ulrichen Az.Tn. 12; An.b. 15. 9.	Michel Chavanne 061 741 10 89	15. 9. 20:00 Uhr im Rest. Rössli, Laufen	T2 ◆ 2 + 1 ½ h
Sa./So. 17./18. 9.	Klettertour Mirior d'Argentine Az.Tn. 6; An.b. 13. 9.	Marcel Mischler 061 741 11 38	Tourenbesprechung nach spezieller Mitteilung an die Angemeldeten	III - V
Sa./So. 24./25. 9.	Hochtour Ofenhorn (3235) W-Grat Von der Binntalhütte (2267) über den 2 km langen felsigen W-Grat. Zurück über Hohsandjoch oder Eggerscharte. LK 1270 Binntal Az.Tn.6; An.b. 20. 9.	Erwin Lack 061 971 49 88 079 769 89 79	22. 9. 20:00 Uhr im Rest. Rössli, Laufen	WS / II 3 ½ h 6 h + 5 h
Fr. 30. 9. 19.30 Uhr	Herbst-Sektionsversammlung Restaurant Frohsinn in Himmelried. Vortrag aus der speziellen Tierwelt der «Spinnen» von Herrn Dr. Ambros Hänggi	Vorstand	–	–

# mei**bo**

# SPORT

4226 Breitenbach

## **Bergschuhe**

von Scarpa, Lowa und Meindl

## **Trekkingschuhe**

von Scarpa, Lowa und Meindl

## **Berg- und Wanderbekleidung**

Mammut und Salewa

Neu auch Jack Wolfskin

## **Fleecejacken und –pullover**

von Odlo und Mammut

Neu auch Jack Wolfskin

## **Funktionelle Unterwäsche**

von Odlo

## **Karabiner und Kombigurte**

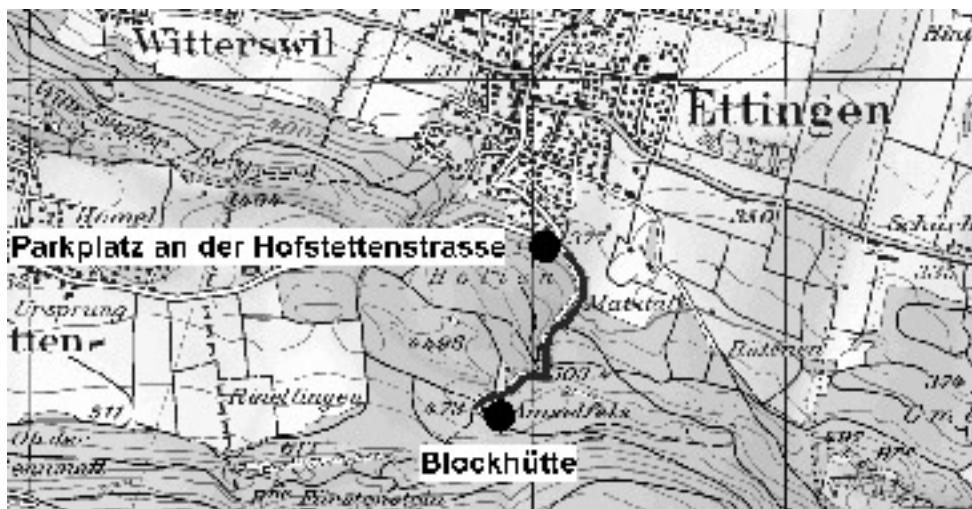
**Auf das ganze Angebot gewähren wir 10% Rabatt**

(ausgenommen reduzierte und Netto-Artikel)

Mo	geschlossen	
Di-Fr	8 – 11.45 Uhr	13.30 – 18.30 Uhr
Sa	8 – 12.00 Uhr	13.00 – 16.00 Uhr
Telefon	061 781 30 20	

<b>Oktober 2005</b>				
<i>Datum</i>	<i>Tour/Anlass/Anzahl Teilnehmer/Anmeldung bis</i>	<i>Tourenleiter</i>	<i>Tourenbesprechung</i>	<i>Bew./h</i>
Sa./So. 1./2. 10	Zentraler Fortbildungs- und Rettungskurs in Moutier. Neueste Materialien und Techniken kommen zum Einsatz. Sehr empfehlenswert für jeden Alpinisten und TL. Auskunft erteilt Roger Dolder, Tel. 079 667 83 62 / 061 761 17 02 Az.Tn.beschränkt; An.b. 30. Juni	Renée Studer, Rue des Lilas, 2800 Delémont 032 422 68 17	Die Angemeldeten erhalten nähere Unterlagen. Bei Bedarf wird eine Deutschschweizer-Gruppe geführt.	
Do. 6. 10.	Seniorenwanderung „Abschlusswanderung“	Othmar Thüring 061 721 24 64		
So. 9. 10.	Klettern am Bärenfels Einen Schönen Tag in verschiedenen Routen am Fels geniessen. Treffpunkt 10:30 Uhr beim Schloss Angenstein. Es können auch Mitfahrgelegenheiten organisiert werden. (JO + SAC)	Jonas Wirth 076 419 99 88	Keine Tourenbesprechung. Weitere Infos telefonisch!	2 - 6
Sa. 22. 10.	Wandern mit Kultur: Pruntrut Ganzer Tag Wanderung bei Porrentruy, anschliessend Stadtführung, die uns neue Ansichten über diese interessante Stadt erschliesst.	Peter Imhof 061 411 14 35	Weitere Infos bei der Anmeldung	T1 ♦
So. 23. 10.	Familientreffen auf der Hohen Winde 11:30 Uhr Apéro beim Gründungsstein mit SAC-Chor	Vorstand		♦
Sa. 29. 10.	Naturschutztag	Konrad Kottmann 061 761 52 21		

**Sommer-Sektionsversammlung am Freitag, 24. Juni 2005, ab 19.30 Uhr in der Blockhütte bei Ettingen**



<b>Bewertungen</b>					
<b>Bergtouren</b>	L	leicht	<b>SAC-Wanderskala</b>	T1	guter Weg, Gelände flach
	WS	wenig schwierig		T2	Weg, teilweise steil
	ZS	ziemlich schwierig		T3	Spur, ausgesetzte Stellen
	S	schwierig		T4	teilw. weglos, expon., ev. Eis
<b>Skitouren</b>	MS	mittlerer Skifahrer		T5	Kletterstellen bis II, auch Eis
	GS	guter Skifahrer		T6	Kletterst. bis II, oft weglos
	SGS	sehr guter Skifahrer	<b>Freies Klettern</b>	I	leicht
	MA	mittlerer Alpinskiwanderer		II	wenig schwierig
	GA	guter Alpinskiwanderer		III	ziemlich schwierig
	SGA	sehr guter Alpinskiwanderer		IV	schwierig
	wa	wenig anstrengend		V	sehr schwierig
	za	ziemlich anstrengend	<b>Allgemeines</b>	◆	geeignet auch für Anfänger
	a	anstrengend			
	sa	sehr anstrengend		F	Führertour

<b>Adressen der Tourenkommissionsmitglieder 2005</b>					
Amstalden	Alois	Apfelseestrasse 95	4143 Dornach	–	079 687 28 27
Chavanne	Michel	Ischlagweg 251	4204 Himmelried	061 741 10 89	–
Dolder	Roger	Jurastrasse 13	4242 Laufen	061 761 17 02	079 667 83 62
Heller	Daniel	Martisackerweg 18	4203 Grellingen	061 743 03 30	061 285 49 07
Imhof	Katharina	Bielstrasse 30	4153 Reinach	061 711 34 94	061 639 13 06
Kern	Alex	Dorfstrasse 18	4243 Dittingen	061 761 57 49	–
Lack	Erwin	Sevenweg 2	4450 Sissach	061 971 49 88	079 769 89 79
Matter	Yves	Hofgarten 4	4225 Brislach	061 781 22 38	079 655 36 67
Ming	Heiri	Im Latschget 198	4204 Himmelried	061 741 13 13	079 423 52 49
Mischler	Marcel	Waldeck 95	4204 Himmelried	061 741 11 38	061 765 65 21
Stegmüller	Urs	Riffigstrasse 22	6020 Emmenbrücke	<b>051 281 34 39</b>	<b>Neu!</b>
Vogt	Markus	Brühlweg 2	4225 Brislach	061 781 47 38	061 765 41 75
Wyss	Albert	Eggenstutz 8	4710 Balsthal	062 391 49 23	079 704 51 72

### **Mittwochklettern 2005: Allgemeines**

- Möchtest du klettern lernen? • Hast du schon einige Klettermeter in deinen Finken?
- Bist du schon ein Kletterprofi? • Hast du Spass, andere am Seil runter zu lassen?

Ob als totaler Anfänger oder schon als Profi-Geko, bei uns kommt jeder zu seiner persönlichen Herausforderung. Vor unserer Haustür finden wir ideale Voraussetzungen, um unsere Finger lang zu ziehen, bisher unbekannte Muskeln zu entdecken oder einfach mal die Bäume von oben anzuschauen. Weitere Auskünfte sind erhältlich bei: Thomas Kleiber, Therwil (Koordinator) Tel. 061 721 92 23  
 Yves Matter, Brislach Tel. 061 781 22 38 oder Tel. 079 655 36 67  
 Marcel Mischler, Himmelried Tel. 061 741 11 38 oder Tel. 061 765 65 21

**Besammling:** Alle, die vom Boden abheben wollen, treffen sich jeweils am Mittwoch um 18 Uhr beim angegebenen Treffpunkt oder etwas später im jeweiligen Klettergebiet (im Zweifelsfall telefonieren).

*Die Daten des Mittwochkletterns für 2005 sind noch am: 22. 6. / 29. 6. / 6. 7.*

## Protokoll Frühlings-Sektionsversammlung

### Freitag, 1. April 2005, Restaurant „Kreuz“ in Blauen

Anwesend laut Präsenzliste: 54 Personen. Entschuldigt: Myrtha Trummer, Heiri Ming, Yves Matter, Martin Caluori, Dieter Lüthi, Fritz Moser, Urs Stegmüller, Alex Kern, Franz Scheuch, Oswald und Ruth Schwager

- Traktanden**
- |                          |                       |
|--------------------------|-----------------------|
| 1. Begrüssung            | 4. Touren und Anlässe |
| 2. Genehmigung Protokoll | 5. Verschiedenes      |
| 3. Mutationen            |                       |

#### Begrüssung

Unser Präsident, Markus Vogt, eröffnet mit einer kleinen Verspätung die Versammlung und heisst die zahlreich erschienenen Clubmitglieder/innen herzlich willkommen. Die Verspätung hat sich durch den grossen Ansturm und die nicht ausreichenden Sitzmöglichkeiten ergeben. Unser Clubmitglied und Besitzer des Restaurants Kreuz in Blauen, Anton Schuhmacher, sowie einige Mitglieder schafften noch zusätzliche Stühle herbei, sodass jeder eine mehr oder weniger bequeme Sitzmöglichkeit hatte.

Einen speziellen Gruss richtete unser Präsident an unser Mitglied Thomas Kleiber, der sich bereit erklärt hatte uns in seinem Vortrag

#### „Vom Meer zum Gebirge; die Geschichte des Juras“

mit vielen wissenswerten, interessanten Ausführungen näher zu bringen. In einer ersten Phase erklärte er in groben Zügen die Entstehung von Land durch die verschiedenen Ablagerungen von Salz und vielen anderen weichen oder harten Gesteinen. Durch den gewaltigen Druck von Platten, die aufeinander drückten, entstanden im Laufe von vielen Millionen Jahren das Gebirge und vorgelagert, der Jura. Eine für Geologen sehr interessante und aufschlussreiche Konstellation findet man in der Gemeinde Bärschwil. Die verschiedenen Gesteinsschichten, die unsere Vorfahren, mit der Ihnen eigenen Betrachtung der Natur lesen konnten, ermöglichte Ihnen an rutschsicheren Hängen Ihre Bauernhäuser zu erstellen und das Dorf Bärschwil auf einen festen Untergrund zu bauen. Bis vor wenigen Jahren wurde in Bärschwil Kalk abgebaut. Mit einer originellen Demonstration «Mohrenkopf» zeigte Thomas uns was sich ereignet wenn die harte Gesteinsschicht wegerodiert wird und das weiche Gestein zum Vorschein kommt. So entstanden die verschiedenen Täler und Klusen. Zum Schluss ermunterte er uns seine aufschlussreichen Ausführungen auf dem geologischen Lehrpfad in der Umgebung von Bärschwil und dem Fringeli bestätigen zu lassen. Mit starkem Applaus wurden seine Ausführungen verdankt.





*Neue Gesichter in unserer Sektion: Astrid Arenson (links), Hans Bossler (rechts) Familie Stöckli (unten) und auf der gegenüberliegenden Seite oben Fabian Stegmüller. Fotos: Reiner Lenk*

Das **Protokoll der Herbstversammlung vom 1. Oktober 2004** auf dem Flugplatz Dittingen wurde einstimmig angenommen und Myrtha Trummer herzlichst verdankt.

### **Mutationen**

Unser Vize-Präsident Bruno Christ, hatte wieder das Vergnügen 9 neue Mitglieder in unsere Sektion aufzunehmen. Astrid Arenson und Hans Bossler aus Füllinsdorf, Martin Meier aus Zeglingen, Stegmüller Fabian aus Bärschwil, Paul und Barbara Stöckli (siehe Abbildungen unten) sowie die Kinder Nicolas, Salome und Noah aus Wolschwiller.





#### 4. Touren und Anlässe

Erwin Lack informiert wie immer sehr ausführlich über die gemachten sowie die kommenden Touren. Einen speziellen Hinweis macht er auf die Grundkurse Klettern mit Abschluss Grosser Mythen. Auch auf das Mittwochklettern macht er aufmerksam.

Am 27. Juni findet in Engelberg eine Diskussionsrunde statt an welcher die Vor- und Nachteile der verschiedenen Klettersteige die im entstehen oder bereits gebaut sind in Bezug auf die Natur aufgezeigt werden sollen.

Unter **Verschiedenem** informiert Markus Vogt über die letzte Auffahrtszusammenkunft. Da es immer schwieriger wird einen Organisator zu finden und die Teilnehmerzahl stark rückläufig ist wird in Zukunft auf diese traditionelle Zusammenkunft verzichtet. Am 1. Mai findet wie letztes Jahr ein Brunch auf dem Meltinberger statt.

Um 20.35 Uhr schliesst unser Präsident die Sitzung und wünscht allen frohe gemeinsame Stunden in Blauen und eine gute Rückkehr.

Zwingen, 4. April 2005

Der Präsident: *Markus Vogt*

Der Protokollführer i.V. i.: *Erich Müller*





# BDO


Buchführung  
Steuerberatung  
Wirtschaftsprüfung  
Unternehmensberatung

**Ihr Treuhandbüro  
der Region Laufen**

**BDO Visura**

Maiersackerweg 25, 4242 Laufen  
Tel. 061/7669060, Fax 061/7669066

Ihr Kabelfernsehen



Multimedia  
Internet  
digital TV

**Video Laufen AG**  
hatsch grafik

Und wenn's emoole neetig wär...



 **Neth AG**  
**Sanitär**

Auf dem Wolf 21 Basel Tel. 061 313 10 10



Auf dem Gipfel der Bella Tola, 3025 m; hintere Reihe: Markus Vogt, Georges Metzger, Konrad Borer, René Hess, Willi Steiner, Erich Müller, Roland Schmidlin; mittlere Reihe mit Carole Thüring, Marcel Metzger, Hans Frey, Kurt Häner, Hans-Peter Richterich, Therese Weber; vorne: Marita Frey, Alban Berger, Theres Hess, Lisa Häner, Yvonne Würth; nicht auf dem Bild Reiner Lenk (Fotograf).

## **Tourenwoche 2004: Vom Jura nach Zermatt**

*Fortsetzung des Berichts aus der Ausgabe unserer Clubnachrichten 2–2005*

Das Hüttenpersonal hat für uns einen Superservice geleistet und das Nachtessen, sogar mit Entrée – (Käse Sérac von der Alpage) schmeckte besonders köstlich.

Mit einem letzten Augenschein in den klaren Sternenhimmel (nicht vom Observatorium) haben wir uns zur verdienten Ruhe begeben, erwartet uns doch morgen eine weitere saftige Tages-tour.  
*Marita Frey*

### **4. Tag: Mittwoch, 30. Juni 2004 Cabane Bella Tola–Gruben/Meiden**

Tagwache um 5.20 Uhr! Das Frühstück um 6.00 Uhr bei einer Aussen-temperatur von 9 Grad verlief ohne Zwischenfälle. Georges unser Koordinatenleser gibt die Luftlinie zwischen Cabane und Bella Tola von 3,1 Kilometer bekannt. Das Wetter auch ohne GPS erkennbar, ist schön mit wenigen

Raumgestaltung  
Fassadenrenovationen  
Gerüstarbeiten  
Verputze  
Tapezierarbeiten  
Malerarbeiten  
Rissanierungen  
Vollwärmeschutz



**Malergeschäft**



Peter Hügli  
Ebnetweg 37  
4225 Brislach  
Geschäft 061 781 29 01  
Natel 079 214 54 91



**JEKER**

Aushub, Abbruch, Tief- und Strassenbau  
Oberdorfstrasse 22  
4227 Büsserach  
Tel. 061 781 10 72 Fax 061 781 37 91

**Schleifservice  
Schlosserei  
Motorgeräte**



**Robert Lack**

Industriestrasse 15  
4227 Büsserach  
Telefon 061 781 36 19

Schleierwolken. Abmarsch um 6.30 Uhr. Nach einer Stunde erfolgt die erste „Überquerung“ eines Schneefeldes. Danach werden die durch-schnittlich zehn Kilogramm schweren Rucksäcke deponiert, um uns den Aufstieg auf den Bella Tola Wort wörtlich zu erleichtern. Auf 3025 m ü. M. haben wir nach 2¼ Stunden um 8.45 Uhr die prächtigen Berner- und Walliser Alpen vor uns. Eine fantastische Rundsicht von 360 Grad, strahlend blauer Himmel, das unbeschreibliche Gefühl von grenzenloser Freiheit und Glückseligkeit. Fragt man Einheimische nach der Bedeutung des Namens Bella Tola sind Sie der Meinung, er stammt von <belle toit>, schönes Dach, was hier oben als sehr einleuchtende Ableitung dieses Namens erscheint. Zu erwähnen ist noch das nördlich gelegene Rothorn, welches mit einer Kanzel und dessen Dach grell leuchtet, von uns jedoch ausgelassen wird. Wie im „normalen“ Leben folgt nach einem Hoch auch ein Tief. Den Abstieg meistern wir in rasantem Tempo, so dass es für eine verlängerte Tee-pause reicht. Vorbei am kleinen Lac de l'Armino (auf 2562 m) nehmen wir den nächsten Aufstieg – den Meidpass – in Angriff. Dieser Übergang zwischen dem Val d'Anniviers und dem Turtmantal ist westlich des Passes in einer eher kargen Landschaft gelegen. Zu erwähnen sind jedoch die wunderschönen Bergblumen die immer wieder zu einem oohhhh sooo schön hervorrufen lassen. Nun, die Passhöhe von (2790 m) erreichen wir im Zick-Zack-Weg um 11.30 Uhr. Die Aussicht ist wie auf dem Bella Tola grossartig. Ein Blick nach rechts und man könnte meinen das Weisshorn, Bishorn und Brunegghorn sind ein Katzensprung entfernt.

Die restlichen Berge vor uns sind sicher ebenso bemerkenswert, mir jedoch (noch) weniger bekannt.

Nun folgt der stetige Abstieg von insgesamt 972 Metern nach Gruben im Turtmantal. Wir sind froh den Passübergang überschritten zu haben um nun auch wieder deutsch und nicht wie beim Aufstieg französisch sprechen zu müssen.

Zuerst über einige Schneefelder vorbei am Meidsee, welcher noch mit Eis bedeckt ist, erreichen wir die Alp Obere Meidstaffel (2340 m) wo die Mittagsrast bei strahlendem Sonnenschein stattfindet. Nach dem Essen führt uns der Weg anfangs durch saftige Weiden und für die restliche Stunde zum Glück durch ein Waldstück, welches ein wenig Schatten spendet. Man glaubte pro 10 Meter Abstieg, dass das Thermometer um ein Grad steigt. Im Tal angekommen, der Turtmänna entlang, erreichen wir in wenigen Minuten das Hotel Schwarzhorn. Hier unten weht wieder eine angenehm, frische Luft und bei einem grossen Bier sind die Auf- und Abstiege vom heutigen Tag zunächst vergessen. Was nun folgt ist wieder einer knochenharten Arbeit zuzuordnen – das Wäsche waschen. Der kleine Dorfladen nebenan wird von uns rege benützt, sei es um den Trinkvorrat zu festigen oder einfach die Lust nach einem Glace zu stillen. Das Nachtessen (Ragout zum Zweiten) entspricht der gut bürgerlichen Küche und lässt uns alle gut gesättigt zu Ruhe gehen.

Fazit dieser Wanderwoche: Mit einer prächtigen Aussicht auf dem Bella Tola, einer Passüberquerung und einem schönen Abstieg ins Turtmantal wird uns auch der vierte Tag ein Leben lang in Erinnerung bleiben. *Carole Thüring*

## 5. Tag: Donnerstag, 1. Juli 2004 Gruben–Gasenried

Die Wetterstationen meldeten für den heutigen Tag, besonders in den Bergen, heftige Gewitter. Aus diesem Grunde gab Hanspeter beim Frühstück bekannt, dass aus Sicherheitsgründen die vorgesehene Route über den Augstbordpass nicht durchgeführt werden kann. Die routinierten Organisatoren Hanspeter, Marcel und Reiner haben für den heutigen Tag eine neue Route zusammengestellt. Sie organisierten einen Taxibus der zusätzlich mit dem Ricolabus uns nach Eischoll fahren soll. Louis und Dorli Schwarz verabschiedeten sich bei der Abzweigung Ergisch–Eischoll von uns. Sie begleiteten uns während 4 Tage mit dem Ricolabus und haben damit unsere Wanderroute zum Teil mit Taxifahrten und Kleidertransport erleichtert. In Eischoll angekommen ging es auf Schustersrappen weiter Richtung Brandalp und Moosalp. Bei dieser Variante sind doch 800 Höhemeter zu überwinden. Der Wanderweg führte uns durch artenreiche Wald-, Wiesen- und Weidenlandschaften. Auf der Brandalp gab es den ersten Trinkhalt, wo wir mit einem leichten Regenschauer begrüsst wurden. Anschliessend ging die Tour weiter Richtung Moosalp. Auf halbem Weg begleitete uns eine Wasserleitung (Soune). Das ruhig dahinfließende Wasser hatte eine beruhigende Wirkung auf uns. Gerne wären wir noch lange dieser Wasserleitung entlang gewandert, wenn da nicht plötzlich der sehr steile Aufstieg, den Skiliftmasten entlang, uns auf die Moosalp führte.

Endlich, auf der Moosalp angekommen, wer kam uns entgegen? Magda überraschte uns alle, besonders

Hanspeter. Magda reiste für diese angenehme Überraschung von Zermatt nach Törbel und kam zu Fuss auf die Moosalp, ohne zu wissen wann wir auf der Moosalp ankamen. Die schwarzen Wolken haben uns veranlasst, statt aus dem Rucksack zu picknicken, das Mittagessen im Restaurant «Doria» einzunehmen. Während dem Essen hat sich ein heftiges Gewitter über der Moosalp entladen. Nach dem genussvollen Essen, hiess es wieder den Rucksack packen. Unter der Anführung von Magda wanderten wir bei Aufhellung nach Törbel hinunter. Laut Schweizerlexikon wurde der Ort Törbel das erste Mal im Jahre 1242 erwähnt. Im Hochmittelalter führte eine Handelsstrasse von Visp via Törbel über den Theodulpass. Von Törbel fuhren wir mit einer Extrapost nach Gasenried. Die Fahrt wurde mit Witzen vom Postschaffeur aufgeheitert. Am Bahnhof Stalden verabschiedete sich Magda von uns um mit der Bahn nach Zermatt zu kommen.

Nach dem Zimmerbezug im Hotel «Alpenrösli» versammelten wir uns in der Gartenwirtschaft zum gemütlichen Apéro. Nach dem Nachtessen beobachteten wir während des Spazierganges den Sternenhimmel und schauten kritisch zum Aufstieg für den morgigen Tag.

*Theres*

## 6. Tag: Freitag, 2. Juli 2004: Grächen/Gasenried–Europahütte

Das Frühstück im Hotel Alpenrösli in Gasenried wird um 06.15 Uhr eingenommen. Sogar Wassermelone gibt es, was besonders Kurt freut. Der Abmarsch für die erste Etappe des Europaweges erfolgt um 06.55 Uhr, also 5 Minuten vor dem Plantermin. Da sieht

man wie scharf wir alle darauf waren diesen Tag zu beginnen und dieses schöne Plateau mit Grächen und Gasenried (1659 m ü.M.) zu verlassen, um bereits eine Stunde später auf 1980 m ü.M. und um 08.45 Uhr auf dem Punkt 2273.4 «Grathorn» anzukommen. Hier auf diesem kleinen wunderschönen mit Alpenwiese und Alpenrosen geschmückten Plateau machen wir unsere erste kurze Rast von 20 Minuten und geniessen die interessante Aussicht vom Gipfelkreuz (eher ein Gipfelchen) hinunter auf Grächen/Gasenried und hinüber auf die andere Talseite nach Törbel, Embd und Jungu – also auf die geplante und die effektiv gegangene Route von gestern – und hinunter nach St. Niklaus. Weiter hinten entdecken wir Brunegg-horn, Bishorn und Weisshorn.

Weiter geht es hinauf auf guten Pfaden bis zu einer Kuppe mit einem Denkmal auf 2474 m, welches unter dem Patronat von Bundesrat Adolf Ogi zur Einweihung des Europaweges errichtet wurde. Es zeigt einen Mann, der in Richtung Riedgletscher zeigt. Hier sehen wir auch zur Bordierhütte, die auf einer Höhe von 2886 m gleich hinter der Gletscherzunge liegt.

Weiter steigen wir über einen gut ausgebauten Pfad in Richtung «Rote Chumme» wo wir unter dem Dirruhorn auf einer Höhe von circa 2680 m ü.M. eine Pause machen. Reiner signalisiert kurz darauf mit der Trillerpfeife, dass nur noch eine Minute bis zum Weitermarsch bleibt (oder die zweite Halbzeit beginnt?). Heute abend ist ja der kleine Final der Europaweg-Meisterschaft).

Anschliessend machen wir uns auf den Weg, immer wieder, wie schon zuvor, über exponierte Stellen die mit

Fixseilen gesichert sind und diversen kleinen Brücken.

Doch das Beste kommt noch: eine Hängebrücke bei «Hohbärge» über den Birchbach auf etwa 2323 m ü.M. unter dem Ausläufer des Hobärggletschers, der zwischen Nadelhorn und Lenzspitze entspringt. Marcel macht den Anfang und beweist, dass die Brücke auch hält. Einer nach dem anderen, nie mehr als 4 Personen auf der Brücke (so steht es auf dem Schild), überqueren wir dieses schwankende Ding. Hinter Kurt, der mit grossen Schritten zügig über die Brücke geht, reklamiert schon bald Georges: «He! Bring die Brücke nicht so zum wackeln!». Er hat in dieser Situation mal keine Zeit auf sein hilfreiches GPS-Gerät zu sehen.

Nach einer weiteren Biegung um einen Berghang oberhalb «Miesboden» sehen wir zum ersten mal unser heutiges Ziel, die am oberen Rand des Lärchenwaldes «Lärchberg» auf 2220 m am Abzweiger zur Domhütte sehr schön gelegenen Europahütte, die wir um 13.50 Uhr erreichen. Es handelt sich dabei um einen schönen, relativ neuen Holzbau mit rund 80 Schlafplätzen. Nachdem die Zimmer bezogen, der Specksteinofen im Aufenthaltsraum bestaunt und die sonnige Terrasse von uns eingenommen ist, gönnen wir uns eine Erfrischung nach der anderen. Hanspeter bestellt zwei Walliserteller – wir nehmen unser Mittagessen aus dem Rucksack. Dazu geniessen wir nebst Bier und Wein die Ansicht von Bishorn, Weisshorn, Zinalrothorn, die sich in voller Pracht gleich vis-à-vis zeigen.

Roland offeriert um 17.45 Uhr einen Apéro bestehend aus Weisswein und Hobelkäse. Kurze Zeit später gibt es



## Ihr Partner in der Region

### Heizungen

Kesselauswechslungen  
Neuanlagen  
Alternativenergie-Anlagen  
Solaranlagen

### Sanitäre Installationen

Installationsarbeiten in Neu- und Umbauten  
Badezimmer-Sanierungen aus einer Hand  
Reparaturarbeiten  
Waschmaschinen

### Spenglerei

Bauspengler- und Blitzschutzarbeiten  
Flachdächer, Sanierungen



*Hotel Restaurant*

**Central AG**

*Röschenzstrasse 3*

**CH-4242 Laufen**

*Familie Noirjean*

*Telefon 061 761 61 03*

*Telefax 061 761 69 81*

<i>Hotel</i>	<i>37 Betten</i>
<i>Restaurant</i>	<i>80 Personen</i>
<i>Speisesaal</i>	<i>15-120 Personen</i>
<i>Gourmet-Stübli</i>	
<i>«Chez Claude»</i>	<i>24 Personen</i>



Nachtessen. Wir haben uns inzwischen alle leicht gerötet und sind eigentlich froh darüber dass wir das Nachtessen drinnen einnehmen. Nach dem Essen wird weiterhin heftig diskutiert, gelacht und Sprüche geklopft, manche halten es bis weit über die normale Nachtruhezeit hinaus aus, während andere schon ziemlich früh zu Bett gingen. *Lisa Häner*

### **7. Tag: Samstag, 3. Juli 2004: Europahütte–Zermatt**

Um 05.00 Uhr hiess es aufstehen. Dies war nicht ganz einfach, hatten wir doch am Abend zuvor in der Europahütte noch die finnische Gastfreundschaft kennen gelernt und den verschiedensten Alkoholikagenüssen gefrönt, wobei insbesondere der Whisky jeweils etwas gross geraten war. Nun denn, so stiegen wir in unsere Kleider, packten die Rucksäcke, machten «Katzenwäsche», assen um 05.30 Uhr «Zmorgä». Hierbei wurden wir von einem wunderschönen Sonnenaufgang begrüsst, der das Weisshorn und links davon das Zinalrothorn in ein feines Morgenrot tauchte, bevor wir dann erst um 06.07 Uhr wegen eines Zwischenfalls abmarschieren (ohne Markus, Yvonne und Reiner).

Begleitet wurden wir hierbei in der ersten halben Stunde von einem Steinbock, der parallel zu uns etwa 50 Meter oberhalb mitging. Ein Blick zurück zu der sehr schön gelegenen Europahütte und die vor 5 Minuten durchquerte Galerie mit dem integrierten Tunnel, wo wir unsere Taschen- und Stirnlampen benötigt hatten. Besonders beeindruckend waren hier die in der Galerie benutzten und vom grossen Druck des Gerölls verbogenen Stahlträger.

Als wir um 08.00 Uhr eine kleine Trinkrast von 10 Minuten einlegten, hatten wir bis dahin schon mehrmals das Matterhorn gesehen, bisher wolkenfrei. Langsam zogen allerdings kleine Nebelfelder an den bisher gut sichtbaren Bishorn, Weisshorn, Zinalrothorn und Matterhorn auf. Wir hofften, dass sich diese im Verlaufe des Tages nicht vermehren und uns den imposanten Blick auf die umliegende Bergwelt rauben würden. Von diesem, noch im Morgenschatten liegenden Rastplatz, sahen wir erstmals Zermatt weit vor uns im Tal in der Sonne liegen, rechts darüber thronend das Matterhorn, links davon das Klein Matterhorn und das Breithorn.

Im weiteren Verlauf querten wir mehrere kleinere Brücken über Bachläufe und Tobel – allerdings keine so spektakulär wie die Hängebrücke von gestern – und nochmals einen Tunnel oberhalb Wildi im Tal des Wildibachs.

Durch Geröllhalden, graue und rostfarbene Gesteinslandschaften, Bergwießen und teilweise mit Föhren durchzogenen Lärchenwald ging es weiter unterhalb der Mischabelgruppe – von der wir immer wieder mal Dom, Lenzspitze oder Nadelhorn zu Gesicht bekamen – in Richtung Täschalpen (Ottavan, 2214 m), wo wir um etwa 10.00 Uhr eintrafen und im Restaurant Täschalp für 20 Minuten die von Carol offerierten Getränke und den Blick in die Sonne Richtung Täschhorn genossen. Danach ging es in ähnlicher Art und Weise, und ab jetzt mit viel Sonne, in Richtung Tufferen auf 2215 m ü.M., wo wir Punkt 12.00 Uhr eintrafen und zu unserer grossen Freude von Magda, Yvonne und Reiner mit Bier, Panaché und Mineralwasser empfangen wurden

**Bergrestaurant  
Rothlachen  
Schelten**

Besuchen Sie auf Ihren Ausflügen im Gebiet Scheltenpass/Schönenberg unser bekanntes Bergrestaurant (¾ Stunde ab Scheltenpasshöhe)

Geniessen Sie die gute Luft und unsere Spezialitäten aus Küche und Keller.

Wir freuen uns auf Ihren Besuch

Tel. 032 438 82 58

Familie Spahni-Cuennet



**METZGERQUALITÄT**

**RECHSTEINER AG**

4242 Laufen

Tel. 061 761 67 41

4222 Zwingen

Tel. 061 761 62 55



Bauspenglerei, Blitzschutz  
Kunststoff- + Bitumenbedachungen  
Kaminsanierungen

Telefon 061/781 19 70

Bruno Hügli AG 4225 Brislach Zwingenstrasse 36

**RADSPORT WUHR**

CYCLECRAFT    ARROW

WEINZ SCHMIDLIN

TREK    SCHWINN

Baselstrasse 5 · CH-4222 Zwingen  
Tel. 061 761 85 10 · Fax 061 761 85 15  
radsp.zum\_wuhr@tiscali.ch

(man beachte, dass die Reihenfolge der Getränke nichts mit der Reihenfolge der genannten Personen oder deren Trinkgewohnheiten zu tun hat).

Der Applaus von fremden Personen bei unserem Eintreffen galt allerdings nicht uns (obwohl wir ihn natürlich auch verdient gehabt hätten), sondern den Läufern die am Marathon von St. Niklaus nach Zermatt teilnahmen und deren Route hier vorbeiführte.

Nach dem kurzen Halt von 15 Minuten auf Tufteren ging es zusammen mit Yvonne, Reiner und angeführt von Magda in Richtung Sunnegga, im Gänsemarsch um die Marathonläufer nicht zu behindern. Plötzlich brach Erich aus unserer Kolonne aus und rannte mit Rucksack und Bergschuhen davon. Was uns zuerst in Erstaunen versetzte, klärte sich bald auf – er rannte einem hübschen «Marathon-Füdeli» hinterher.

An Sunnegga gingen wir vorbei nach Findeln auf 2051 m ü.M. welches wir

um 13.05 Uhr erreichten. Immer wieder schweifte unser Blick auf dem Weg dorthin zum Matterhorn ab, das gewaltig und wunderschön am nun absolut wolkenfreien Himmel über Zermatt stand (der Tourismusverein Zermatt weiss offenbar wie man's macht: am Donnerstag wurde das Matterhorn frisch gepudert, am Freitag noch hinter einem Schleier bedeckt gehalten, um es dann am Samstag den Touristen in voller Pracht zu präsentieren).

Im Restaurant «Adler» auf Findeln hatte der Wirt bereits drei Lammgigots über das Grillfeuer gehängt. Der Geruch dieser liess uns bereits das Wasser im Mund zusammenlaufen. Kurz darauf befanden wir uns beim Apéro, an welchem auch der SAC-Präsident der Sektion Zermatt, Karl Schmidhalter sowie der zufällig anwesende aus Erschwil stammende «ausgewanderte Ex-Schwarzueb» Toni Borer (er bezeichnete sich selbst als Zermatt-Asylant)



teilnahmen. Als Apéro genossen wir einen Weisswein, danach gab es das von Magda und Hanspeter gesponserte Lammgigot mit Kartoffelgratin und Ratatouille, dazu einen sehr guten Walliser Rotwein.

Hier auf Findeln liessen wir es uns so richtig gut gehen: gutes Essen, guter Wein, gute Ansprachen (jeweils von Hanspeter, Marcel, dem Zermatter SAC-Sektionspräsidenten Karl Schmidhalter und Reiner) und eine prächtige Aussicht, bevor wir um circa 15.55 Uhr in Richtung Zermatt aufbrechen mussten, welches wir nach einem kurzen und lustigen Abstieg um etwa 16.30 Uhr erreichten.

Pünktlich um 17.10 Uhr fuhr der Zug in Richtung Brig, zu Beginn sahen wir über uns immer wieder die von uns begangenen Wege oberhalb Täsch, Randa und St. Niklaus.

*Rein in die gute Stube der Cristallina-Hütte. Daniel Vaterlaus, Petra Herrmann und Caspar Labhart freuen sich, die erste Zwischentappe erreicht zu haben. Fotos: Dominique Koch*

Ab Brig ging es nach einem kurzen Bier via Olten nach Basel und Laufen, wo wir um 22.44 Uhr ankamen und von Dorli und Louis unsere am Donnerstag in Gruben abgegebene «Schmutzwäsche» entgegennahmen.

Wir erlebten eine hervorragend organisierte und landschaftlich abwechslungsreiche und schöne Woche. Herzlichen Dank den Organisatoren. Wir werden diese Woche in sehr guter Erinnerung behalten. *Kurt Häner*

## Skitour Cima di Lago

**20. Februar 2005**

*Tourenleiter:* Dominique Koch, Reto Schmidlin; *Teilnehmer:* Ueli Hänggi, Petra Herrmann, Dana Kovacsova, Caspar Labhart, Daniel Vaterlaus, Stephan Vaterlaus.

Ursprünglich sollte unsere Skitour von der Margelibrücke auf den Bunderspitz führen. Doch wegen den schlechten Wetterverhältnissen wurde die Tour ins Tessin verschoben, da die



# Tourenvorschlag 2006

zum Tourenprogramm  
des SAC, Sektion Hohe Winde



bitte in den Clubnachrichten

veröffentlichen:  1 Januar 2006  
 2 März 2006

3 Juni 2006  
 4 September 2006

## Tour:

---

Von Wochentag: Datum:

---

Bis Wochentag Datum

---

## Karten:

LK	Nr.	Name:
1 : 25 000		
1 : 25 000		
1 : 50 000		

## Route:

---

---

---

---

---

---

---

---

---

---

Schwierigkeit:

Anzahl Teilnehmer:

---

## Marschzeiten:

Aufstieg bis zur Hütte 1:	Aufstieg Bergtour 1:
Aufstieg bis zur Hütte 2:	Aufstieg Bergtour 2:
Abstieg 1:	Abstieg von der Hütte:
Abstieg 2:	Abstieg von der Hütte:

Tourenleiter 1: \_\_\_\_\_ Telefon: \_\_\_\_\_

Tourenleiter 2: \_\_\_\_\_ Telefon: \_\_\_\_\_

Anmeldung bis: \_\_\_\_\_

Tourenbesprechung am Donnerstag, \_\_\_\_\_ um \_\_\_\_\_ Uhr im \_\_\_\_\_

Restaurant „Rössli“ Laufen  nach spezieller Mitteilung

## Besonderes:

---

---

---

---

---

---

---

---

---

---

**Tourenvorschläge 2006 bitte bis zum 9. August 2005 einsenden an:  
SAC, Sektion Hohe Winde, Erwin Lack, Sevenweg 2, 4450 Sissach**



*Caspar Labhart, Dana Kovacsova und Ueli Hänggi im Aufstieg zum Cristallina-Pass. Der Wind hatte den Schnee stellenweise fast vollkommen weggeblasen.*

Wetterprognosen für die Alpensüdseite um einiges besser waren. Die Fahrt durch die Gotthard-Röhre zeigt uns, dass der Wetterbericht richtig lag.

Die Tour beginnt in Ossasco (im Val Bedretto). Der erste Anstieg ist recht steil und gibt uns allen die nötige Wärme. Der weitere Verlauf des Aufstiegs gestaltet sich aus abwechselndem steilem und flachem Gelände. Nach etwa drei Stunden kommen wir in der neuen und wunderschönen Cristallina-Hütte an. Hier „tanken“ wir unsere Kräfte wieder auf, um die weiteren Höhenmeter auch gut zu überstehen. Wir steigen weiter zu einem Pass, um den Cima di Lago zu besteigen und anschliessend durchs Val Caoagnolo hinunter zu fahren. Ersteres

müssen wir aus Zeitgründen und vorhandenen Kräften sein lassen. Zweiteres wollen wir – wie befürchtet – wegen noch schlechterer Sicht in diesem Tal nicht riskieren. Für die Abfahrt wäre das Val Caoagnolo um einiges besser gewesen, jedoch geht die Sicherheit vor und wir wählen die Aufstiegsroute als Abfahrt. Die Schneebedingungen in einer Abfahrt könnte man sich schöner vorstellen, jedoch unten angekommen waren alle glücklich, einen Tag mehr in den Bergen und an der frischen Luft verbracht zu haben.

Einen Riesendank an die Tourenleiter, dass ihr auch Anfänger mitgenommen habt.

*Caspar Labhart*



*Michel Chavanne*

*Steuerberatung und Treuhand*

*4222 Zwillingen am Löwenplatz*

*treuhand.chavanne@bluewin.ch*

*Telefon 0617658400*

*Telefax 0617658404*

Jeden Freitag Abendverkauf bis 21.00 Uhr gratis **P**

*Kunden-boutique*  
WYDEHOF

**TIP**  
**TOP**

BÄCKEREI-KONDITOREI-CONFISERIE

*Kübler*

**collection**  
Modenschmuck Geschenkartikel



APOTHEKE IM WYDEHOF



**JEANS-HALLE**



**Clientis**  
Bank Jura Laufen

*Ambiente*  
Italianische Spezialitäten *da Mario*

**BLOCH**  
BRILLEN • CONTACTLINSEN *UpBio*

MODE BOUTIQUE  
**TREND**

*WULLE-LADE*

**VÖGELE**  
SCHUHE

**kiosk**

**DENNER**  
SUPERDISCOUNT

CAFE  
RESTAURANT  
PIZZERIA  
WYDEHOF

**MIGROS**

**UBS**

*Mode*  
**Vögele**

**BIBLIOTHEK**

Basellandschaftliche  
**Kantonalbank**

**WYDEHOF GALERIE**

EINKAUFSCENTER

**WYDEHOF**

BREITENBACH

Sollten Sie mal nicht auf der SAC-Bergtour sein, geniessen Sie die Einkaufstour im Wydehof!

## **Hochtourenwoche im Trient-/ Argentièregebiet vom 25. bis 30. Juli 2004**

Sehr erfreut war ich im Vorfeld dieser Tourenwoche, da sich zwei weitere Sektionsmitglieder bei mir angemeldet haben. Durch einen guten, direkten Kontakt mit dem Bergführer, ist es gelungen, ein Wochenprogramm zu kreieren, welches sich an den Bedürfnissen der Teilnehmenden orientieren kann.

### **Sonntag, 25. Juli: Erste Impressionen . . .**

Ein stabiles Hochdruckgebiet, motivierte Bergsteiger voller Tatendrang und Berge, so weit das Auge reicht. Eine ausgezeichnete Ausgangslage! Doch ein nicht unerheblicher „bündnerischer Faktor“ unser Bergführer, Roman Caflisch, wird uns erst später begrüßen. Wir steigen indes von La Brea auf in die Cabane du Trient (3170). Ein Wind überzieht das noch in weiter Ferne liegende Plateau du Trient und kühlt uns in der gleissenden Julisonne. Lautlos verzaubern bizarre Wolkenformationen unzählige, scharfe, bis weit in den stahlblauen Himmel emporragende Granitnadeln. Der Pfad führt uns durch Geröll seitlich empor auf eine Moräne. Von weitem erkennen wir die rote Fahne der Cabane d'Orny wo wir eine Pause machen wollen. Der Drang nach Flüssigkeit ist gross! Auf der Hüttenterrasse geniessen wir das Wolkenschauspiel und die einzigartige Landschaft. Als bald müssen wir dann Richtung Cabane du Trient aufbrechen, wo wir am späteren Nachmittag eintreffen. Huch! geschafft! Dort angekommen, bewundern wir die alpine Welt, welche sich vor unseren

Augen offenbart: Aiguilles Dorrées, Tête Blanche, Aiguilles. Purtscheller, Aiguilles du Tour, Aiguilles du Pissoir – um nur einige zu nennen! Einfach phantastisch!  
*Gabriel Lack*

### **Montag, 26. Juli : Aiguille du Tour oder Aiguille du Pissoir?**

Die Namen der Berggipfel im Trientgebiet sind voll einprägsamer Vergleiche: Nadel, Turm, Gabel oder eben – Pissoir. An unserem zweiten, dem eigentlichen Einlaufstag, galt es, die „Aiguille du Tour“ oder „Turmnadel“ zu besteigen. Ein Blick aus dem Fenster der Cabane du Trient zeigt uns sofort die allgemeine Richtung: Gletscherspaziergang nach Westen über das Plateau du Trient in Richtung der gegenüberliegenden bräunlichen Zacken, welche den Gletscher um etwa 300 Meter überragen. Um 6 Uhr geht's los, für heute noch ohne Roman, aber sicher geführt von Erwin und Gabriel. Nach einem Steigeisenhang gelangen wir zum Einstieg des Zackengrates, den die Aiguille du Tour abschliesst. Oben kraxeln schon mehrere Gruppen umher, während wir uns mit Bedacht in zwei Dreierseilschaften auf die Socken machen. Der Fels ist ziemlich gut, die Türme einem Klettergarten ähnlich. Bald sind wir auf dem Gipfelgrat, auch unser Kletter-Neuling Beenie (Erwin M.) erreicht einen der zwei höchsten Punkte sicher (3510 m) und erfolgreich. Bereits um 9 Uhr können wir die Nachbargipfel bis zum Mont-Blanc bestaunen. Doch halt: ganz nah ragt eine weitere Granit-Nadel in die Luft. Ist das jetzt der Nordgipfel der Aiguille du Tour



*Gd Jorasses (linkes) und Mont Blanc (rechtes Bild) mit Gde Rocheuse vom Gipfel der Aiguille d'Argentière aus – Fotos: Andreas Abgottsson*

oder handelt es sich um die Aiguille du Pissoir? Bei der vorhandenen Ansammlung von Spitzen ist man bald etwas verwirrt. Da hilft nur eins: besteigen und auf das Vorhandensein eines eventuellen stillen Örtchens untersuchen. In der Scharte unterhalb unserer Zwillingsgipfel steigen Silvana, Beenie und Andreas per Firnrutschbahn aus, während Erwin Gabriel und mich mit drei Seillängen sicher auf den Zweitgipfel führen. Weder ein natürliches noch ein künstliches Kabäuschen ist hier auszumachen, und wir stellen bald fest, dass die Pissoirnadel 100 Meter tiefer liegt und deshalb keine Besteigung verlangt. Dagegen schliessen wir die Bezwingung der Aiguilles du Tour mit dem Abstieg über den plattenreichen Nordgrat ab und können auf diese Weise eine richtige „Traverse“, eine Überschreitung, verbuchen. Es sollte übrigens die erste und letzte dieser Woche bleiben.

*Albert Braun*

### **Dienstag, 27. Juli: Imposante Klettertour mit fantastischer Rundsicht**

Wir besammelten uns um 6.00 Uhr vor der Trienthütte. Der Himmel war wie am vorherigen Tag wolkenlos. Unser heutiges Ziel war Grande Fourche oder Petite Fourche.

Im Morgengrauen wanderten wir ca. eine Stunde lang über das stimmungsvolle Trient-Plateau. Danach mussten wir uns entscheiden, ob wir den Grande oder Petite Fourche besteigen wollten. Nach kurzer Diskussion beschlossen wir, den Grande Fourche als Ziel ins Auge zu fassen.

An dessen Bergsohle angekommen schien uns der Gipfel greifbar nahe. Aber weit getäuscht! Erst nach dreistündigem Klettern teils über griffigen Fels wie aber auch loses Gestein erreichten wir den Gipfel. Dort wurden wir mit einer einmaligen Panoramaweitsicht belohnt.



Auf dem Rückweg richteten Erwin und Gabriel eine Abseilstelle ein, da in den Couloirs viele lockere Steine lagen und die Gefahr von Steinschlag bestand.

Unten angekommen blickten wir mit Stolz nochmals zum imposanten Grande Fourche zurück und machten uns auf den Weg Richtung Saleinahütte.

Für Bini war es seine erste Klettertour, die er mit Bravour meisterte.

*Silvana Mazzoni*

### **Mittwoch, 28. Juli: Steinschlag – Polenta und Thon**

5.00 Uhr Tagwache, wieder erwartet uns ein sternenklarer Berghimmel. Unser heutiges Tagesprogramm wurde von Roman umgestellt. Die Steinschlaggefahr beim Besteigen des Gde. Lui auf der Nordseite wird vom Fachmann als erheblich eingeschätzt. Dadurch steht uns ein gemütlicher Hüttenwechselltag bevor.

Punkt 6.00 Uhr (Albert ist auch bereit) beginnt der steile Aufstieg zum Glacier de l'Evole und von dort über den Col des Planereuse (3030 m). Wieder das gleiche Bild: auf der Südseite des Übergangs alles lose Geröllhalden – es ist grösste Vorsicht angesagt, damit niemand von losen Steinen getroffen wird. Unten auf dem Glacier de Planereuse angekommen, zeigte sich in der Ferne der Grd. Combin von seiner schönsten Seite.

Der zweite Übergang (auf der Karte ohne Namen) 3024 m, hatte es in sich. Zuerst ein steiler Firnaufstieg und anschliessend wieder loses Gestein zum Durchklettern. Wie bereits gewohnt, zuerst Roman mit Andreas und Albert am Seil, anschliessend Gabriel mit Silvana und am Schluss Erwin mit mir. Als Schlussmann zog ich mich an einem grossen Stein hoch, doch dieser löste sich und fiel direkt auf das darunter hängende Seil. Durch den Schlag wurde

# FÜR STAAADT UND LAAAND.

Die Basellandschaftliche Kantonalbank ist die einzige von Standard & Poor's mit der Höchstnote (AAA) für Bonität und Sicherheit ausgezeichnete Bank der Region.

[www.blkb.ch](http://www.blkb.ch)

 **Basellandschaftliche  
Kantonalbank**



**mathis**

*fleisch & feinkost*

4244 röschenz

tel. 061.761 64 11



*Cabane de la Neuve. Zeichnung von Albert Braun*

ich zu Boden gerissen und zwischen der Wand und dem Stein eingeklemmt.

Alle Versuche, den Stein zu lösen, ohne dass er mich nach unten reisst, schlugen fehl. Zum Glück wussten unsere Profis Roman und Erwin sofort was getan werden musste und konnten mich nach kurzer Zeit aus der misslichen Lage befreien. Ein wenig später stand dann auch ich oben auf dem Übergang – zwar mit ein bisschen zitterigen Knien.

Der dritte Übergang vom Glacier de Treutse Bo über den Col des Essettes auf 3160 m wurde ohne grössere Probleme bewältigt, sodass wir im steilen Abstieg um die Mittagszeit in der schön gelegenen Cabane de la Neuve (2735 m) eintrafen. Es war herrlich den ganzen Nachmittag bei Sonnenschein zu faulenzeln.

Das Nachtessen, Polenta mit Thon, war eine ungewohnte Kombination, hat uns aber allen gut geschmeckt. *Bini*

### **Donnerstag, 29. Juli: Über Eis und Fels nach Frankreich**

Noch in stockdunkler Nacht starten wir über Geröll und einen steilen Firnhang. Mit Steigeisen an den Schuhen steigen wir Meter um Meter höher. Fast wie eine Fata Morgana leuchtet uns bald die von der Sonne vergoldete Spitze der Tour Noir (3835) entgegen. Langsam aber stetig gewinnen wir an Höhe. Wir stehen etwa 300 Meter vor einem zackigen Felsgrat. Die Lücke dort oben ist der Col de la Gde. Lui (3419). Wie sieht wohl die Eiswand auf der anderen Seite aus, die uns auf den Glacier de Saleina hinunter führt? Gespannt und neugierig erklimme ich mit unserer

# MüllerBauAG

## Hochbau

Baugrubenaushub, Wohnungsbau, Industriebau,  
Umbau, Renovationen, Kundenarbeiten

## Tiefbau

Strassen, Kanalisationen, Leitungsbau,  
Ingenieurtiefbau, Betonsanierungen,  
Anlagen und Plätze, Natursteinpflasterung,  
Erdarbeiten, Kundenarbeiten

**Müller Bau AG** • Laufen, Zwingen, Bättwil

Tel. 061 766 40 40 • Telefax 061 766 40 00

E-Mail: [info@muellerbauag.ch](mailto:info@muellerbauag.ch) • [www.muellerbauag.ch](http://www.muellerbauag.ch)

## Guss und Profile



**ALUMINIUM  
LAUFEN AG**

Aluminium Laufen AG, Industriestrasse 6, CH-4253 Liesberg  
Telefon 061-775 22 22, Fax 061-775 22 00, [www.dla.ch](http://www.dla.ch)





Gruppe den felsigen Horizont. Ich beuge mich etwas nach vorne, um über die blanke Eiswand in die Tiefe zu blicken. „Das kann interessant werden“, denke ich. Roman schickt mich als ersten in die Wand. Voll bepackt mit Eisschrauben meiner Kollegen und mit 2 Seilen im Rucksack bremst er mich die ersten 40 Meter in die Wand ab. Dort richte ich mit 2 Eisschrauben den ersten Stand ein. „Stand!“ rufe ich hinauf, dann wird Gabriel zu mir heruntergebremst. Er bremst mich dann eine weitere Seillänge hinunter, wo ich den zweiten Stand einrichte. Nach dem 3. Stand haben wir gerade die Hälfte der Eiswand über uns gebracht. Bis Roman an dieser Stelle ankommt, um überlebenswichtiges Material herunterzubringen, hat sich unsere Gruppe an einem Obelisk aus Stein, der aus dem Eis ragt, zwischengesichert. In diesem Stil geht es bald weiter bis über den abschliessenden Bergschrund am unteren Ende der 250 Meter hohen Wand. Nach 3 Stunden gibt die Wand mich als Letzten unserer Gruppe mit Roman zusammen wieder frei. Wir stehen jetzt auf einem Seitenarm des Glacier de Saleina und erholen uns kurz. Meine Lederhandschuhe sind total durchnässt. Das war pure power!

Nun wird der Tag heiss. Die Sonne brennt unerbittlich auf unsere Köpfe und weicht den überdeckten Glacier de Saleina so richtig auf. Weit hinten im vergletscherten Felsenkessel erkenne ich den Col du Chardonnet (3323), den wir bald überklettern werden. Den herunterdonnernden Steinen weichen wir jedes Mal geschickt aus. Abseilend landen wir auf der anderen Seite in Frankreich. Über 700 Meter geht es auf dem Glacier du Chardonnet steil hinunter auf den

Glacier d'Argentière. Um 17.30 Uhr erreichen wir müde, aber glücklich unsere letzte Unterkunft: das Refuge d'Argentière auf 2771 m. Jenseits des Gletschers erheben sich kolossale, über 1000 Meter hohe Fels- und Eiswände, gekrönt mit berühmten Berggestalten wie Aiguilles Verte, Les Droites, Les Courtes, Aiguilles de Triolet und die Dreiländerspitze Mont Dolent. Nach einem feinen Nachtessen suchen wir bald unser Nachtlager auf und freuen uns auf einen weiteren schönen Tag. *Erwin Lack*

### **Freitag, 30. Juli: Ein wunderbarer Sternenhimmel lässt die wenigen Schlafstunden vergessen . . .**

Im Refuge Argentière: Die mondäne Hütte thront über dem Glacier d'Argentière. Am Tisch tummeln sich sieben müde Bergsteiger und planen, ausgetrocknete Hühnchen mampfend, den nächsten Tag.

Früh am Morgen stehen wir auf. Nur das Minimum ist im Rucksack. Schliesslich wollen wir wieder zurzeit in der Hütte sein. Ein wunderbarer Sternenhimmel lässt die wenigen Schlafstunden vergessen. Über Stock und Stein beginnen die rund 1000 Höhenmeter. Das Schneefeld ist bald erreicht. Wir ziehen die Steigeisen und den Pullover an, denn auf dem Schnee weht ein frischer Morgenwind. Harter Firn ermöglicht uns eine zügige Gangart.

Schon tauchen die ersten Spalten auf. Langsam ist es Zeit, den Photoapparat auszupacken, denn schon beleuchten die ersten Sonnenstrahlen die imposante Wand der Aiguille verte.

Wir gelangen auf eine Ebene und ruhen uns nochmals aus, bevor es steil

# Zemp

## Party-Service

Sie feiern, und wir liefern vom Apéro bis zum Dessert. **363 Tage geöffnet**

Bäckerei Conditorei Confiserie  
Café-Restaurant  
4242 Laufen  
Telefon 061 765 93 00  
Fax 061 765 93 10  
[www.zemp-laufen.ch](http://www.zemp-laufen.ch)

Wir sind Ihr Partner für:

Elektro-Installationen

Telekommunikation

EDV-Netzwerke

Leitsysteme

Planung, Beratung

Fachbauleitungen

Strahlungsarme

Elektro-Installationen


ELEKTRO  
JORAY &  
SPECHT AG



ALICE-VOGT-STR. 4 4226 BREITENBACH  
Telefon 061 789 90 00 FAX 061 789 90 09


## Dach Wand Dämmung

## ZZwancor



ZZ Wancor  
Dachziegelwerk Laufen  
CH-4242 Laufen

Beratung:  
Tel 0848 840 020  
Info@zzwancor.ch  
[www.zzwancor.ch](http://www.zzwancor.ch)



Glacier d'Argentière mit Felskessel und Mont Dolent. Zeichnung Albert Braun

die Bergflanke hinauf geht. Am kurzen Seil, Schritt für Schritt, geht es weiter. Traubenzucker schluckend versuche ich Romans ruhigen Schritt nachzukommen. Zur unserer Sicherheit setzt er immer wieder eine Eisschraube, denn die Flanke ist gegen 40 Grad steil. Für mich sind diese Eisschrauben wie Marksteine, die es zu erreichen gilt. Roman scheint die Steilheit nichts auszumachen, – ich mache immer wieder mal eine Pause.

Wir gelangen auf den Sattel. Jetzt noch einen kleinen Aufschwung und wir stehen nach vier Stunden auf dem kleinen Dach der Aiguille d'Argentière.

Wir werden mit einem herrlichen Rundblick belohnt. Mir gegenüber thront Mont Blanc, Grande Jorasse, im Vordergrund Les Courtes und les Droites. Kauend blicken wir auf die Grande Fourche herab und entdecken immer

mehr bekannte Gipfelformen. Bis jetzt glaubten wir alleine die Gipfelruhe geniessen zu können. Doch von der anderen Seite nähert sich eine andere Bergsteigergruppe. Ein kurzer Gruss und wir nehmen den steilen Abstieg in Angriff. Alles geht nun in Windeseile an mir vorbei, was ich vorher noch erkämpfen musste. Tatsächlich stehen wir wie abgemacht nach 10 Uhr wieder bei der Hütte.

„Was, schon hier!“, begrüßen uns die anderen. Für mich war diese Bergtour ein krönender Abschluss der diesjährigen Tourenwoche.

Speziell war, dass ich zum ersten Mal in meiner Bergkarriere alleine mit einem Bergführer unterwegs war. Habe ich jetzt schon zuviel erzählt?

Herzlichen Dank, Roman!

Andreas Abgottspon


STEG +  
HERSBERGER  
REVISIONS- UND  
TREUHAND AG

Geschäftsführer/-inhaber:  
**HOFER URBAN** von Fehren SO

- Buchhaltungen
- Steuerklärungen
- Liegenschaftsverwaltungen
- Stockwerkeigentümer-Verwaltung
- Haus- und Wohnungsverkäufe
- gesetzliche Revisionsstelle
- Unternehmensgründungen
- allgemeine Treuhandarbeiten
- Dienstleistungen für Gemeinden und Zweckverbände

Selmattweg 19 4246 Wahlen BL  
Tel. 061 761 2232 Fax 061 761 54 18  
E-Mail: steg.hersberger@bluewin.ch

 Mitglied der Treuhand-Kammer



## Restaurant Rössli

*z'mitz im Städtli*

Saal für 50 Personen  
Rösslistübli für 20 Personen


Anita und Max Schmid-Pflugi  
Hauptstrasse 28  
4242 Laufen  
Tel. 061 761 61 09

[www.felixtransport.ch](http://www.felixtransport.ch) • [info@felixtransport.ch](mailto:info@felixtransport.ch)

# FELIX

### Ihr Partner für Transportlogistik!

- Stückgut- und Teilladungstransporte ganze Schweiz
- Täglich Tessin und Wallis
- Gefahrguttransporte nach ADR
- Täglich Schweiz-Deutschland
- Lager in Arlesheim
- Waschanlage für LKW und Lieferwagen



FELIX Transport AG • CH-4222 Zwingen • Telefon 061 766 10 10 • Fax 061 766 10 00



*Martin, Koni, Erich, Marcel, Bruno und Toni (von links nach rechts) beim Aufwärmen in der Staffelalp*

## **Skitourenwoche Sertigtal 6. bis 11. März 2005**

*Teilnehmer:* Koni, Marcel, Erich, Yves, Martin, Bruno und Bergführer Toni Brunner

**Sonntag und Montag:** Für Bruno, Koni und Marcel begann die Anreise kurz vor Sonntagmittag ab Laufen. In Basel gesellten sich Erich und Yves dazu und in Landquart machte Martin das Sextett komplett. Im Walserhuus in Sertig-Sand konnten wir uns häuslich einrichten und dann dem Apéro zuwenden. Kurz vor dem Nachtessen traf auch unser Bergführer Toni Brunner im Walserhuus ein.

Am Montagmorgen war es bitterkalt als wir gegen den Sertigpass losmarschierten und die Kälte blieb uns den

ganzen Tag treu. Unterwegs gräbt Toni ein Schneeprofil: lockerer Schnee bis auf den Grund. Vorsichtige Routenwahl war angesagt. Die Pause auf dem Sertigpass fiel der Kälte wegen kurz aus und weiter ging es gegen das Passhörel. Die letzten Höhenmeter mussten zu Fuss bewältigt werden und Toni kämpfte sich wie ein Maulwurf durch die Schneemassen dem 2964 m hohen Gipfel zu. Die Abfahrt im Pulverschnee weckte so richtig die Freude am Skifahren. Auf den weniger steilen Abschnitten bremste der viele Schnee die Fahrt und so wechselten wir immer wieder von Slalom zu Abfahrt. Durch den Fahrtwind wurde die Kälte verstärkt und zeigte Wirkung in unseren Gesichtern sodass wir uns richtig vermummen mussten. Trotz Kälte galt es bei der Rückkehr ins Walserhuus zuerst unse-

# Fahrer-Schule



**Roger Dolder**

Natel: 079 667 83 62

Tel/Fax: 061 761 17 02

Jurastrasse 13  
4242 Laufen

**Dolder and**  
**DOLDER**

**HONDA POWER PRODUCTS**

## HONDA revolutioniert die mobile Stromversorgung!

Halt so schwer, kompakter und besserer Strom als aus der Steckdose: das sind die herausragenden Eigenschaften einer neuen Stromerzeuger Generation.



Stromerzeuger  
EU 10i  
(1.0 kVA  
13,5 kg)



Stromerzeuger  
EU 30i S  
(3.0 kVA -  
59 kg)



**DOLDER**  
MOTORGERÄTE AG

CH - 4242 DITTINGEN - LAUFEN

TEL 061 761 53 51 FAX 061 761 53 51

E - Mail

dolder.motorag@freesurf.ch

ren Durst zu löschen. An einem Nebentisch sass der Hotelier mit Gästen bei einem schönen italienischen Rotwein. Angetan von der gemütlichen Wein Stimmung gaben wir direkt die Weinbestellung zum Nachtessen auf. Mit Ausnahme des gemeinsamen Nachtessens wurde der Abend individuell gestaltet und darum schweigt des Schreibers Höflichkeit darüber. *Marcel*

**Dienstag:** Nach einem reichhaltigen Frühstück harren wir der Dinge die da kommen sollten; denn das Wetter war


nicht das was man sich für eine Tour vorstellte. Nach langem Überlegen entschied sich unser Bergführer für eine eher lockere Variante. Skifahren abseits der markierten Pisten war angesagt. Wir mussten uns beeilen das Postauto nach Davos zu erreichen.

Wir lösten eine Tageskarte für die Region Jakobshorn. Oben angekommen nutzten wir die ersten Abfahrten um unsere Technik, wenn nötig, zu verbessern. Noch vor dem Mittagessen, das wir im Restaurant der Mittelstation einnahmen, wagten wir uns unter

*Erich in Ruhestellung – unter der Betreuung von Toni.*



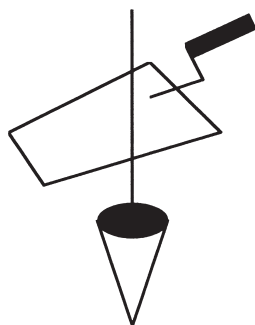
**Alles kann davon abhängen,  
ob der nächste Schritt klar sichtbar ist!**



**BLOCH***optic*  
BRILLEN • CONTACTLINSEN

BREITENBACH / SWITZERLAND / PHONE +41 (0)61 781 31 31

# Otto Kohler AG



**Hoch- und Tiefbau**

**061 771 07 56  
4254 Liesberg Dorf**

**Neubau**

**Umbau**

**Traxarbeiten**

**Hausplätze**

**Teerbeläge**

**Baggerarbeiten**



Anleitung von verschiedenen "Instruktoren" an immer schwierigere Aufgaben heran. Es war ein Vergnügen mit anzusehen wie immer wieder "jungfräuliche" Abschnitte gesucht wurden um unsere Schwünge, manchmal eng und manchmal weit mit Mulden, in den Schnee zu zeichnen.

Der absolute Höhepunkt war dann die unvergessliche Abfahrt durch tiefen, leichten Neuschnee hinunter vom Jakobshorn zur Mühle im Sertigtal.

Bei einem Glas Weisswein stiessen wir im Restaurant "Mühle" gemeinsam auf diesen abwechslungs- und lehrreichen Tag an. Das Postauto brachte uns dann zurück zum Walserhuus, wo wir uns beeilen mussten zurzeit am Tisch Platz zu nehmen um einen weiteren kulinarischen Höhepunkt zu erleben. Mit dem obligaten "Rötheli" wurde dieser ereignisreiche Tag abgeschlossen. *Erich*

### **Mittwoch und Donnerstag: Chrörsch Horn, 2650,5 m**

Das Wetter verspricht heute wieder nichts Gutes. Die Wolkendecke hängt auf ca. 2200 m und es schneit. Trotzdem steigen wir um halb neun ins Postauto und fahren damit nach Davos Frauenkirch.

Von hier steigen wir in westlicher Richtung über den Alpweg zur Stafelalp auf und sind ganz überrascht, dort ein bewirtetes Berghaus vorzufinden. Nach einer einstündigen Rast in der gemütlichen Gaststube setzen wir unseren Aufstieg fort. 250 m weiter oben gelangen wir an ein steileres Geländestück, wo uns Toni anweist, einen Sicherheitsabstand einzuhalten. Nach dieser etwas heiklen Passage stecken wir so dicht im Nebel, dass es sich nicht mehr lohnt, weiterzusteigen.

*Yves, Erich, Koni, Marcel, Toni und Martin beim Zwischenhalt in Richtung «Passhörel»*



# Ihr Partner in der Region

Wir sind persönlich für  
Sie da, wann immer Sie  
uns brauchen: engagiert,  
integer, erfolgreich.

Hauptsitz Delémont  
Telefon 032 421 96 96

Hauptsitz Laufen  
Telefon 061 765 53 33

[www.bjl.clientis.ch](http://www.bjl.clientis.ch)

Bassecourt  
Breitenbach  
Chevenez  
Liesberg  
Moutier  
Porrentruy  
Saiguelégier  
Zwingen



**Clientis**  
Bank Jura Laufen

Also beginnt hier unsere Abfahrt. Vorsichtig tastet sich Toni an die Steilstufe heran, bei der sich noch einige Tourengerher aufhalten. Und schon bestätigt sich Toni's Vorsichtsmassnahme beim Aufstieg: Am kurzen steilen Hang ist tatsächlich ein kleines Schneebrett abgegangen, nachdem zwei Skifahrer direkt hinein gefahren sind. Weiter unten erleben und geniessen wir eine Pulverschnee-Abfahrt vom Feinsten.

Wir verpflegen uns ein weiteres Mal im Berghaus Stafelalp und fahren anschliessend über den Alpweg nach Frauenkirch zur Busstation hinunter.

Am Abend beschliesst Toni, die gleiche Tour am Donnerstag noch einmal, dann aber bis auf den Gipfel, durchzuführen. Dieses Mal können wir bei tollem Wetter die Landschaft um Davos bis nach Arosa vom Gipfel aus bewundern.

Die Abfahrt nach Frauenkirch unterbrechen wir für längere Zeit und geniessen das schöne Wetter auf der Terrasse des Berghauses Stafelalp. Der letzte Postautokurs ab Davos fährt uns sicher wieder ins Sertigtal zurück.

*Der Schluss des Tourenberichts  
erscheint in den nächsten CN 4-2005*



*Bruno, Erich, Marcel, Koni und Toni bei der Beurteilung der Schneesituation*

## Knotenkurs Rüttelhorn

28. und 29. Mai 2005

Ausgerüstet mit Wurst, Schlafsack und Kletterzeug hatten wir uns zum Knotenkurs am Samstag um 14 Uhr am Bahnhof in Laufen getroffen. Das Rüttelhorn war das Ziel der 12'er Gruppe, die es bevorzugte im Schatten auf die verspätete Arlesheimer Hardmover-Gruppe zu warten. Mit drei schwer beladenen Autos machten wir uns auf den Weg. Nicht weit gefahren, ging uns die Arlesheimer Hardmover-Gruppe schon verloren.


Handy ans Ohr und schnell auf die Kurzwahltaste gedrückt, denn diese Nummer mussten wir schon oft anwählen, erfuhren wir, dass Sie einen Verpflegungshalt einschlagen mussten. Nicht wie normale Kletterer waren sie einkaufen gegangen. Ganz andere Utensilien hatten Sie bevorzugt. Aber aus Gründen der Geheimhaltung wird nicht weiter darauf eingegangen.

Angekommen hatten wir uns bald für das freie Klettern abgesprochen. Denn es war schon relativ spät und die etwas kühlere Luft verhalf uns zur Entscheidung, die theorielästigen Szenarien mit den darauf folgenden Endlosdiskussionen auf später zu verschieben.

Aufgeschoben gleich nicht aufgehoben. Erfahrungen wurden ausgetauscht und Fragen konnten gleich während dem Klettern beantwortet werden. Ganz nach dem Motto „learning by doing“. Den Flaschenzug, der eigentlich nicht zur Felsausbildung gehört, wollten wir auf den Sonntagmorgen vertagen.

Doch das war sicher keine so gute Idee, denn der Sonntag begann nach einer nächtlichen, politischen Auseinandersetzung zum Thema Schengen/Dublin erst spät. Es war längst Mitternacht vergangen, als doch jemand aus dem Schlafsack mit leicht verärgelter Stimme „göd jetzt is Näscht“ die rechts-mitte-links ARENA-Veranstaltung beenden musste.

Am darauf folgenden Morgen, nach einem oder zwei Kaffee, hatten wir uns wieder zum Klettern bereit gemacht. Als Höhepunkt wollten wir uns alle über die 50 Meter hohe „Nase“ abseilen. Viel zu schnell flog die Zeit an uns vorbei und wir mussten nach vielen tollen Kletterzügen einsehen, dass uns dazu leider die dafür nötige Zeit fehlte.



Das Tagesziel hatten wir nicht erreicht, dafür aber konnten wir uns zu stolzen Besteigern etlicher Routen zählen. Zum Abschluss trafen wir uns im gemütlichen Gartenrestaurant „Vordere Schmiedenmatt“ und löschten unseren Durst. Auch da wieder, am seriösen Tisch der Newcomers Coca-Cola und Eistee und am Tisch der Arlesheimer Hardmovers: Bier.

Ich danke allen für die aktive Mithilfe zum gelungenen Knotenkurs. Ich denke, dass es allen extrem gut gefallen hat.

*Teilnehmer:* Lisi, Martin, Janik, Alexander, Christoph, Denis, Manuel, Etienne, Seba, David, Gregor und Ivan.  
Ivan Saner

## Cabane de Raimeux 2005

<b>Juni</b>	4./5. Juni	Pierre Bürki	–
	11./12. Juni	Robert Burnier	<b>Raclette</b>
	18./19. Juni	Marcel Voirol	Samstag: belegt
	25./26. Juni	Franco Almici	–
<b>Juli</b>	2./3. Juli	André Gobet	–
	9./10. Juli	Germann Stegmüller	Samstag: 15 Pers.
	16./17. Juli	<i>frei</i>	–
	23./24. Juli	Hans-Ruedi Weber	Samstag: 10 Pers.
	30. Juli–1. August	Michel Cuenat	–
<b>August</b>	6./7. August	Hans-Ruedi Spiess	–
	13./14. August	Michel Joray	Samstag: 12 Pers.
	20./21. August	Robert Burnier	–
	27./28. August	???	–
<b>September</b>	3./4. September	Familie Maeder und Frossard	–
	10./11. September	Jean Mischler	–
	17./18. September	L. und Chr. Flühmann	<b>Jeûne fédéral</b>
	24./25. September	Eliane Baumgartner	Samstag: belegt

## Seidenschlafsäcke zu CHF 30.–

Ab sofort verkaufen wir unsere beliebten Seidenschlafsäcke in den Farben rot, blau und grün zum sensationellen Tiefpreis von CHF 30.–. Diese Schlafsäcke sind 210 x 80 cm gross und sind nur 150 g schwer. Sie sind die ideale Lösung für unterwegs, in der Berghütte, im Masslager, Jugendherberge oder bei Freunden. Firma **IMTrex AG**, 4142 Münchenstein, Emil-Frey-Strasse. 85, Telefon 061 411 76 00, Fax 061 411 76 10

## JO-Ecke der SAC-Jugend – Programm

### Speziell für die JO geeignete Touren:

Genauere Details siehe Touren und Anlässe auf Seite 3–10

Datum	Tour	Tourenleiter	-Besprechung	Bew./h
Fr. 24. Juni	Sommer-Sektionsversammlung Ettingen	Vorstand	–	–
So./Mo. 3./4. Juli	Nadelhorn 84327) (ev. Lenzspitze ENE-Grat – Nadelhorn) ab Mischabelhütte über den NE-Grat	Marcel Mischler	n. Absprache	WS / II 3 – 4 h
Sa./So. 9./10. Juli	3-Generationen Bergtour Mönch (4099)	Roger Dolder	7. 7. 20:00 h	ZS–
So. 14. August	Klettern an der Schartenfluh, Gempfen; (JO + SAC)	Jonas Wirth	n. Absprache	3 – 6
So. 28. August	Klettertour Bockmattli	Andr. Saner	n. Absprache	5- 4+ob
So./Mo. 4./5. September	Klettertour Salbit (2981) S-Grat	Thomas Kleiber	n. Absprache	5- 1pa 2 ½ h
So. 11. Sept.	Klettern an der Falkenfluh (JO + SAC)	Jonas Wirth	n. Absprache	3 - 6
Fr. 30. Sept.	Herbst-Sektionsvers.; 19:30 Uhr Rest. Eigenhof, Seewen	Vorstand	–	–
So. 9. Oktober	Klettern am Bärenfels (JO + SAC)	Jonas Wirth	n. Absprache	2 - 6
So. 23. Oktober	Familientreffen auf der Hohen Winde 11:30 Uhr Apéro beim Gründungsstein mit SAC-Chor	Vorstand	–	◆
So. 6. November	Klettern in der Kletterhalle Schlieren (JO + SAC)	Etien. Berner	n. Absprache	3c–8c+
Fr. 25. Nov.	TL-Ausklang	–	–	–
Sa. 10. Dez.	Fondue-Essen Spezial (JO + SAC)	Andr. Saner	–	–

## Familienbergsteigen Nordwestschweiz

Datum	Tour	Tourenleiter	Bew./h
So.–Mi. 10.–13. Juli	Vier Tage Familienbergsteigen bei der Sustlihütte	Thomas Hotz	–
<i>Thomas Hotz, SAC Angenstein, Rebgartenweg 21, 4104 Oberwil, 061 401 07 41</i>			
Sa./So. 6./7. August	Klettern am Strahlengrat	Oliver Hofer	–
<i>Oliver Hofer, SAC BL, Alte Saline 29, 4310 Rheinfelden, 061 831 35 74</i>			
Sa./So. 3./4. Sept.	Eisausbildung Steingletscher	Franz Kühni	–
<i>Franz Kühni, SAC BL, Schlatti 14b, 3524 Schwendibach BE, 033 442 17 69</i>			
Sa./So. 22./23. Okt.	Familien Orientierungslauf	Thomas Hotz	–
<i>Thomas Hotz, SAC Angenstein, Rebgartenweg 21, 4104 Oberwil, 061 401 07 41</i>			

## Termine für die nächsten Ausgaben der SAC-Clubnachrichten

Ausgabe Nr. → →	2-2005	3-2005	4-2005	1-2006
<i>Redaktionsschluss:</i>	7. März 05	30. Mai 05	2. September 05	28. November 05
<i>Herstellung ab:</i>	14. März 05	8. Juni 05	12. September 05	5. Dezember 05
<i>Versand:</i>	18. März 05	13. Juni 05	19. September 05	12. Dezember 05
<i>Erscheinungsdatum:</i>	25. März 05	17. Juni 05	23. September 05	19. Dezember 05

## Einstieg ins Klettern

Die Wetteraussichten für die ganze Schweiz waren ziemlich schlecht. Ich hoffte aber auf ein bei dieser Wetterlage mögliches Föhnfenster . . . und so war es dann auch. Heisser Aufstieg am Samstag mit überwältigendem Blick auf das untere Rhonetal, fröhliches Blockklettern vor den ersten Regentropfen am Lac de Tanay. Regen in der Nacht zum Sonntag, was uns im tollen Massenlager von Nicole Niquille überhaupt nicht störte. Sonntag: Wir sind vorerst skeptisch, brechen dann aber um zehn Uhr bei Sonnenschein auf. Auf halber Höhe treffen wir auf Murmeltiere, die sich durch den Schnee freigegraben haben. Wir überqueren mehrere Lawinenkegel und Schneefelder und finden die lustigen Felsfiguren vor der nach Süden ausgerichteten Kletterplatte. Trotz viel Wind und zuletzt auch noch etwas Regen machen die Kinder ganz gute Fortschritte. Gute Tipps, die von den sichern Eltern kommen von unten und solche von Elfi von oben. Wir verpflegen uns in der Hütte der «groupe de spéléo» und wagen den Abstieg bei bestem Wetter. Das Gewitter kommt erst als wir bereits wieder bei den Autos sind. Danke an alle die dieses Kinderabenteuer ermöglicht haben.

*Rolf Zimmerli*

P.S.: Kinder dürfen am FaBe nur in Begleitung der Eltern teilnehmen. *Fotos: Rolf Zimmerli*



## Geburtstage

### über 80 Jahre/80 Jahre

Walter	Herrli	Parkweg 2	4144 Arlesheim	* 16. 12. 1907
Otto	Karrer	Bottmingerstrasse 10	4142 Münchenstein	* 4. 11. 1908
Karl	Baumeister	Bäumlihofstrasse 74	4058 Basel	* 5. 11. 1917
Ugo	Eiselin	Hinterfeld 26	4242 Laufen	* 26. 3. 1920
Walter	Neuschwander	Hauptstrasse 11	4252 Bärschwil	* 6. 8. 1921
Josef	Bucher	Hauptstr. 22	4242 Laufen	* 15. 1. 1922
Alfred	Fuchs	Kreuzackerstrasse 7	4226 Breitenbach	* 25. 8. 1923
Bruno	Froidevaux	Brunnenweg 20	4242 Laufen	* 16. 10. 1923
Werner	Gunti	Liesbergerweg 476	4245 Kleinlützel	* 4. 2. 1924
Jost	Stockmann	Röschenzerstrasse 90	4242 Laufen	* 10. 3. 1924
Ernst	Wyss	Neumatt 15	4226 Breitenbach	* 14. 6. 1924
Alfred	Steiner	Unterdorf 5	4254 Liesberg Dorf	* 5. 10. 1924
Werner	Baltisberger	Brislachstrasse 5	4226 Breitenbach	* 22. 9. 1925
Josef	Boinay	Orpundstrasse 71	2504 Biel	* 20. 7. 1925
Wolfgang	Dettli	Hansenrütli 2	4203 Grellingen	* 12. 5. 1925

### 75 Jahre

Werner	Bernhart	In den Hagenbuchen 2	4144 Arlesheim	*27. 12. 1930
Hanspeter	Richterich	Postfach	4242 Laufen	* 8. 7. 1930
Adolf	Steiner	Wuhrbärgli 1	4254 Liesberg Dorf	* 4. 10. 1930
Hugo	Wiggli	Hauptstr. 84	4204 Himmelried	*16. 11. 1930

### 70 Jahre

Georges	Borer	Schlossstrasse 30	4148 Pfeffingen	* 2. 7. 1935
Walter	Fringeli	Römerstrasse 22	4147 Aesch	* 19. 7. 1935
Werner	Gabathuler	Finstergässli 30	4323 Wallbach	*21. 11. 1935
Georges	Metzger	Delsbergerstrasse 200 A	4242 Laufen	* 26. 4. 1935
Paul	Stebler	Alter Kirchweg 7	4148 Pfeffingen	* 11. 9. 1935
Walter	Weibel	Dorfstr. 50	4243 Dittingen	* 28. 5. 1935

### 65 Jahre

Hansjörg	Herrli	Austr. 55a	4144 Arlesheim	*28. 11. 1940
Therese	Hess	Postfach	4242 Laufen	* 10. 2. 1940
Anton	Höfler	Güterstr. 18	4242 Laufen	* 24. 4. 1940
Reiner	Lenk	Hauptstrasse 21 a	4148 Pfeffingen	* 1. 10. 1940
Erwin	Müller	Grundackerstr. 21A	4143 Dornach	* 27. 2. 1940
Bruno	Pflugi	Selmattweg 29	4246 Wahlen	* 12. 9. 1940
Fridolin	Schmidlin	Hauptstr. 49	4243 Dittingen	* 9. 10. 1940
Anton	Seljak	Im Huel 13	4147 Aesch	* 19. 9. 1940
Trudy	Studer	Wahlenstr. 106	4242 Laufen	* 21. 6. 1940
Doris	Ziemke	Jurastrasse 2	4242 Laufen	* 30. 1. 1940



## Mitgliederbewegung

### Neuaufnahmen an der Frühlings-Sektionsversammlung 2005

Astrid	Arenson	Liestalerstrasse 17	4414 Füllinsdorf	* 19. 10. 1969
Hans	Bossler	Liestalerstrasse 17	4414 Füllinsdorf	* 3. 3. 1963
Martin	Meier	Wisenstrasse 1	4495 Zeglingen	* 10. 3. 1969
Fabian	Stegmüller	Hauptstrasse 462	4252 Bärschwil	* 12. 9. 1986
Barbara	Stöcklin	16, rue du Moulin	F-68480 Wolschwiller	* 31. 3. 1967
Nicolas	Stöcklin	16, rue du Moulin	F-68480 Wolschwiller	* 28. 7. 1994
Salome	Stöcklin	16, rue du Moulin	F-68480 Wolschwiller	* 29. 5. 1996
Noah	Stöcklin	16, rue du Moulin	F-68480 Wolschwiller	* 17. 8. 1999

### Bewerbungen um Mitgliedschaft zum SAC, Sektion Hohe Winde

Christoph	Berger	Starenstrasse 2	4106 Therwil	* 25. 6. 1985
Ian	Bryson	Selmattweg 17	4246 Wahlen	* 21. 2. 1957
Annalies	Benz	Neuer Weg 24	4114 Hoffstetten	* 4. 6. 1962
Roman	Cueni	Hauptstrasse 74	4204 Himmelried	* 18. 4. 1964
Barbara	Rüegg	Hauptstrasse 74	4204 Himmelried	* 3. 10. 1969
Matthias	Hueber	Reckholderstr. 8	4222 Zwingen	* 20. 3. 1972
Franz	Meyer	Rödlerweg 10	4203 Grellingen	* 7. 8. 1962
Robert	Rüegg	Mettenbühlstr. 10	4226 Breitenbach	* 5. 3. 1943
Bruno	Steg	Grindelstrasse 34 A	4246 Wahlen	* 17. 8. 1960
Béatrice	Steg	Grindelstrasse 34 A	4246 Wahlen	* 31. 12. 1965
Florian	Steg	Grindelstrasse 34 A	4246 Wahlen	* 08. 10. 1993
Fabienne	Steg	Grindelstrasse 34 A	4246 Wahlen	* 2. 2. 1996

### Übertritte zum SAC, Sektion Hohe Winde

Rainer	Chrétien	Huggerwald 753	4245 Kleinlützel	* 5. 9. 1961
Yvonne	Chrétien	Huggerwald 753	4245 Kleinlützel	* 14. 4. 1969
Jan	Chrétien	Huggerwald 753	4245 Kleinlützel	* 25. 9. 1994
Céderic	Chrétien	Huggerwald 753	4245 Kleinlützel	* 12. 9. 1996

### Übertritte vom SAC, Sektion Hohe Winde zur Sektion Basel

Lukas	Löliger	Falkenstrasse 8	4103 Binningen	* 7. 5. 1979
-------	---------	-----------------	----------------	--------------

### Austritte vom SAC, Sektion Hohe Winde

Philippe	Chavanne-Heuggeler, Oskar Biderstr. 9	4410 Liestal	* 30. 12. 1972
Bernadette	Chavanne-Heuggeler, Oskar Biderstr. 9	4410 Liestal	* 21. 5. 1975

### Unbekannte Adressen

Markus	Hänggi	Brunngasse 10	4208 Nunningen
Daniel	Schmidlin,	Delsbergerstrasse 34	4242 Laufen

Für Hinweise zu den Mitgliedern mit unbekanntem Adressen bin ich dankbar.

*Bruno Christ, Mitgliederverwaltung*

## SAC, Sektion Hohe Winde

### Vorstand 2005

<i>Präsident</i>	Markus Vogt	Bühlweg 2, 4225 Brislach Tel. 061 781 47 38 P, Tel. 061 765 41 75 G E-Mail: mvogt@ricola.ch
<i>Vizepräsident Material und Bibliothek</i>	Heiri Ming	Im Latschget 198, 4204 Himmelried Tel. 061 741 13 13, Mobil 079 423 52 49 E-Mail: heiri.ming@tiscali.ch
<i>Kassier und Inserate</i>	Erich Müller	Rebenweg 11, 4222 Zwingen Tel. 061 761 50 60 P, Tel. 061 273 30 88 G E-Mail: emzwingen@bluewin.ch
<i>Sekretariat</i>	Myrtha Trummer	Im Latschget 198, 4204 Himmelried Tel. 061 741 13 13, E-Mail: myrtha.trummer@tiscali.ch
<i>Mitgliederverwaltung</i>	Bruno Christ	Obermattweg 19, 4243 Dittingen Tel. 061 761 65 28 P, Tel. 061 765 41 87 G Fax 061 765 41 89 G, E-Mail: bchrist@ricola.ch
<i>Tourenchef</i>	Erwin Lack	Sevenweg 2, 4450 Sissach Tel. 061 971 49 88 P, Tel. 061 971 43 92 G E-Mail: elack@tiscalinet.ch
<i>Barryvox/ NotrufFunkgeräte und Inserate</i>	Luzia Kottmann	Dürrenbodenweg 13, 4242 Laufen Tel. 061 761 52 21 P E-Mail: info@gartenbau-kottmann.ch
<i>SAC-Jugend</i>	vakant	Kontakt vorläufig über Erwin Lack, Tourenchef
<i>Redaktion Clubnachrichten</i>	Reiner Lenk	Hauptstrasse 21a, 4148 Pfeffingen Tel. 061 751 21 46 P, Mobil 079 659 07 47 Tel. 061 411 74 48 G, Fax 061 411 13 92 G E-Mail: reiner.lenk@bluewin.ch

### Weitere Adressen


<i>Senioren Postadresse</i>	Alex Kern	Dorfstrasse 18, 4243 Dittingen, Tel. 061 761 57 49 Schweizer Alpen-Club, Sektion Hohe Winde Postfach 603, 4242 Laufen
<i>Clublokal/Archiv</i>		Allmendweg (vis-à-vis Dr. M. Tschan), 4242 Laufen Der Schlüssel zum Clublokal kann bei Bruno Christ angefordert werden (Adresse siehe oben).
<i>Clublokal</i>	Restaurant Rössli	Anita & Max Schmid, Hauptstrasse 28, 4242 Laufen Tel. 061 761 61 09, <b>Dienstag Ruhetag!</b>
<i>Clubnachrichten</i>	Druck: Interrepro AG	Pumpwerkstrasse 11, 4142 Münchenstein Tel. 061 411 74 48, Fax 061 411 13 92 E-Mail: office@interrepro.ch
	Inserate: Walter Gerber	Gartenstrasse 5a, 4107 Ettingen, Tel. 061 721 35 22 Fax 061 723 85 24, E-Mail: w.gerber@datacomm.ch
<i>Internet</i>	Daniel Wyss	webmaster@sachohewinde.ch
<i>Bibliothek und Material</i>	Sportgeschäft Sporthez GmbH	Hauptstrasse 17, 4242 Laufen zu den ortsüblichen Verkaufszeiten geöffnet

# CARROSSERIE IMHOF LAUFEN

Abschleppdienst Tag und Nacht  
Autoshop

Tel. 061/761 26 26

**VSCI Carrosserie** // // // // // // // //



## Restaurant Kluserstübli Aesch

Pfeffingerstrasse 3, 4147 Aesch  
Telefon/Fax 061 751 16 04

Gut bürgerliche Küche

Samstag und Sonntag geschlossen

Guido und Kathrin  
Währy-Hauser

Öffnungszeiten:  
Montag–Freitag  
08.30–24.00 Uhr



Wahlenstrasse 173  
4242 LAUFEN  
Tel. 061/761 27 17  
Fax 061/761 27 08

### ALLE MATERIALIEN FÜR DEN ROH- UND AUSBAU

- ❖ Holz, Boden- und Wandplatten, Parkette
- ❖ Dämmmaterial, Farben und Malutensilien
- ❖ Materialien für Sanitärinstallationen, Sanipex
- ❖ Betonelemente für den Hoch- und Tiefbau
- ❖ Elemente für den Garten- und Landschaftsbau

BESUCHEN SIE UNSERE AUSSTELLUNGEN

PP 4242 Laufen

Adressänderungen an:

Bruno Christ

Obermattweg 19

4243 Dittingen

# Der natürlich erfrischende Kräuter-Mix.



Aus 13 Kräutern + Cranberry.

**Ricola**

Von Natur aus gut.  
aus. weil.